

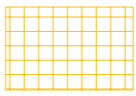






LEGENDA:

-  PERÍMETRO URBANO
-  UOPG 7
-  SOLO URBANIZADO
-  SOLO CUJA URBANIZAÇÃO É POSSÍVEL PROGRAMAR - ÁREAS HABITACIONAIS E MISTAS
-  SOLO CUJA URBANIZAÇÃO É POSSÍVEL PROGRAMAR - ÁREA DE EQUIPAMENTOS PROPOSTA
-  SOLO CUJA URBANIZAÇÃO É PROGRAMAR - ÁREA DE RESERVA
-  SOLO AFECTO À ESTRUTURA ECOLÓGICA URBANA

Sistema de projecção cartográfica Gauss-Kruger  
 Elipsóide de Hayford, Datum de Lisboa  
 Origem de coordenadas rectangulares: Ponto fictício (unidades em metros)

REVISÃO	ALTERAÇÃO	DATA	APROVADO POR

 DHV FBO - Consultores, S.A. Rua Dr. António Loureiro Borges, 5 - 6º Arquiparque - Miraflores 1495-131 Algés - Portugal E-mail: info@dhvfbo.pt Web Page: http://www.dhvfbo.pt			 CÂMARA MUNICIPAL DE BORBA		 PROJECTO CO-FINANCIADO PELO F.E.D.R.
			TÍTULO DO PROJECTO REVISÃO DO PLANO DIRECTOR MUNICIPAL DE BORBA		
NOME	RUBRICA	DATA	TÍTULO DO DESENHO		
PROJ.	VASCO SILVA	30-03-2005	PERÍMETRO URBANO DE BARRO BRANCO		
DES.	PEDRO BILBAO	30-03-2005	ESCALA	DESENHO N°	REV.
VERIF.	ROMANA ROCHA	27-04-2007	1:5 000	11	B
APROV.	MARIA TERESA SERRA	27-04-2007	FORMATO	FICHEIRO	FOLHA
			A2 - 594x420	47021_F4_PDM_0007_b.DWG	1