










Folha 2/3

### Legenda

-  Edifícios
-  Pontos Cotados
-  Rodovias
-  Muros
-  Curvas de nível
-  Limite do Concelho
-  Área Industrial

### Escala de Cores Normalizada (dB(A))

-  Ln ≤ 45
-  45 < Ln ≤ 50
-  50 < Ln ≤ 55
-  55 < Ln ≤ 60
-  Ln > 60

Altura de Cálculo: 4m

Método de cálculo

NMPB96 e XP S 31-133

ISO 8297:1994

NP 4361-2 (ISO 9613-2)

# Mapa de Ruído do Concelho de Borba - L<sub>n</sub>

