

REVISÃO DO PLANO DIRETOR MUNICIPAL DE BORBA

FASE 4
Proposta de Plano
– Versão para
Discussão Pública

Proposta de
Delimitação da
Reserva Ecológica
Nacional – ANEXO IV
- Exclusões

Dezembro de 2024

ESTA PÁGINA FOI DEIXADA EM BRANCO PROPOSITADAMENTE



ÍNDICE DE VOLUMES

Volume I - Regulamento

Volume II - Relatório

Volume III - Relatório Ambiental Preliminar

Volume IV - Resumo Não Técnico da Avaliação Ambiental Estratégica

Volume V - Programa de Execução e Plano de Financiamento

Volume VI - Memória Descritiva de Delimitação da Reserva Agrícola Nacional

Volume VII - Memória Descritiva de Delimitação da Reserva Ecológica Nacional

Volume VIII - Relatório de Compromissos Urbanísticos

Volume IX - Relatório de Ponderação da Discussão Pública

PLANTAS

Planta 01 - Planta de Ordenamento

Planta 02 - Planta de Ordenamento - Perímetro Urbano de Borba

Planta 03 - Planta de Ordenamento - Perímetro Urbano de Santiago de Rio de Moinhos

Planta 04 - Planta de Ordenamento - Perímetro Urbano de Orada

Planta 05 - Planta de Ordenamento - Perímetro Urbano de Barro Branco

Planta 06 - Planta de Ordenamento - Perímetro Urbano de Nora

Planta 07 - Planta de Ordenamento - Aglomerado Rural de Alcaraviça

Planta 08 - Planta de Ordenamento - Aglomerado Rural de Aldeia de Sande

Planta 09 - Planta de Ordenamento - Aglomerado Rural de Monte da Talisca

Planta 10 - Planta de Ordenamento - Aglomerado Rural de Aldeia Lacerda

Planta 11 - Planta de Ordenamento - Aglomerado Rural de Ribeira

Planta 12 - Planta de Ordenamento - Aglomerado Rural de Parreira

Planta 13 - Planta de Ordenamento - Aglomerado Rural de Buscanhas

Planta 14 - Planta de Ordenamento - Estrutura Ecológica Municipal

Planta 15 - Planta de Ordenamento - Riscos Naturais e Tecnológicos

Planta 16A - Planta de Ordenamento - Zonamento Acústico - Perímetro Urbano de Borba

Planta 16B - Planta de Ordenamento - Zonamento Acústico - Perímetro Urbano de Santiago de Rio de Moinhos

Planta 16C - Planta de Ordenamento - Zonamento Acústico - Perímetro Urbano de Orada

Planta 16D - Planta de Ordenamento - Zonamento Acústico - Perímetro Urbano de Barro Branco

Planta 16E - Planta de Ordenamento - Zonamento Acústico - Perímetro Urbano de Nora

Planta 17A - Carta de Património - Concelho (Inclui Anexo I - Relatório)

Planta 17B - Carta de Património - Cidade de Borba

Planta 17C - Carta de Património - Carta Arqueológica

Planta 18A - Planta de Condicionantes - Geral

Planta 18B - Planta de Condicionantes - Recursos Florestais e Perigosidade de Incêndio Rural

Planta 18C - Planta de Condicionantes - Recursos Naturais

Planta 18D - Planta de Condicionantes - Património e Infraestruturas

Planta 19 - Planta de Enquadramento

Planta 20 - Planta da Situação Existente

Planta 21A - Planta da Reserva Agrícola Nacional - Bruta

Planta 21B - Planta da Reserva Agrícola Nacional - Exclusões e Inclusões

Planta 22A - Planta da Reserva Ecológica Nacional - Bruta

Planta 22B - Planta da Reserva Ecológica Nacional - Exclusões

Planta 23 - Planta de Compromissos Urbanísticos



INFORMAÇÃO SOBRE O DOCUMENTO E AUTORES

Cliente	Câmara Municipal de Borba
Referência do Projeto	
Descrição do Documento	
Fase	4
Versão	Versão para Discussão Pública
Referência do Ficheiro	PDM_Borba_F4_REN_ANEXO_IV_12_2024.docx
N.º de Páginas	212
Autores	Equipa do PDM
Outras Contribuições	Drº Tiago Sousa (Geógrafo) - Hidrologia
Data	04 de dezembro de 2024

HISTÓRICO DE ALTERAÇÕES

Versão	Fase	Data	Descrição

ESTA PÁGINA FOI DEIXADA EM BRANCO PROPOSITADAMENTE

SIGLAS E ACRÓNIMOS

AEIPRA	Áreas Estratégicas de Infiltração e de Proteção e Recarga de Aquíferos
AEREHS	Áreas com Elevado Risco de Erosão Hídrica do Solo
APA	Agência Portuguesa do Ambiente
CIMAC	Comunidade Intermunicipal do Alentejo Central
DQA	Diretiva Quadro da Água
LEAF	Linking Landscape, Environment, Agriculture And Food
NPA	Nível de Pleno Armazenamento
OENR	Orientações Estratégicas de Âmbito Nacional e Regional
PDM	Plano Diretor Municipal
REN	Reserva Ecológica Nacional
RJREN	Regime Jurídico da Reserva Ecológica Nacional



ID de exclusão inicial	ID de exclusão final	Área (ha)	Tipologia a REN	Tipo de Exclusão	Uso proposto	Fim a que se destina	Síntese da Fundamentação	Perímetro Urbano	Tipo de Solo	
C01	C01	0.0546	CALM_Margem + AEIPRA	C - Edificações legalmente licenciadas ou autorizadas	Espaços Centrais	Usos mistos	Área infraestruturada a que já integrava o Perímetro Urbano de 2008.	Borba	Solo urbano	

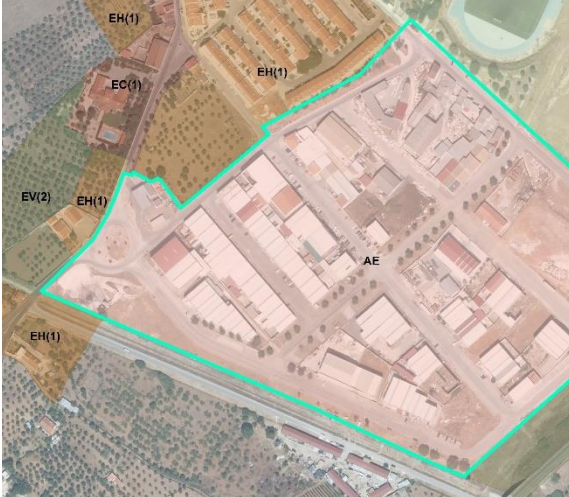
ID de exclusão inicial	ID de exclusão final	Área (ha)	Tipologia a REN	Tipo de Exclusão	Uso proposto	Fim a que se destina	Síntese da Fundamentação	Perímetro Urbano	Tipo de Solo	
C02	C01	0.2361	AEREHS + AEIPRA	C - Edificações legalmente licenciadas ou autorizadas	Espaços de Uso Especial - Espaços de Equipamentos e Infraestruturas	Espaços de Equipamentos e Infraestruturas existentes	Área afeta ao Pavilhão de Eventos de Borba que já integrava o Perímetro Urbano de 2008.	Borba	Solo urbano	

ID de exclusão inicial	ID de exclusão final	Área (ha)	Tipologia a REN	Tipo de Exclusão	Uso proposto	Fim a que se destina	Síntese da Fundamentação	Perímetro Urbano	Tipo de Solo	
C03	C01	0.7451	AEIPRA	C - Edificações legalmente licenciadas ou autorizadas	Espaços Habitacionais e Mistos	Habituação	Área infraestruturada que já integrava o Perímetro Urbano de 2008.	Borba	Solo urbano	

ID de exclusão inicial	ID de exclusão final	Área (ha)	Tipologia a REN	Tipo de Exclusão	Uso proposto	Fim a que se destina	Síntese da Fundamentação	Perímetro Urbano	Tipo de Solo	
C04	C01	0.0024	AEIPRA	C - Edificações legalmente licenciadas ou autorizadas	Espaços Centrais	Usos mistos	Área consolidada que já integrava o Perímetro Urbano de 2008.	Borba	Solo urbano	




ID de exclusão inicial	ID de exclusão final	Área (ha)	Tipologia a REN	Tipo de Exclusão	Uso proposto	Fim a que se destina	Síntese da Fundamentação	Perímetro Urbano	Tipo de Solo	
C05	C01	34.2009	AEIPRA	C - Edificações legalmente licenciadas ou autorizadas	Espaços Centrais	Usos mistos	Área consolidada que já integrava o Perímetro Urbano de 2008.	Borba	Solo urbano	

ID de exclusão inicial	ID de exclusão final	Área (ha)	Tipologia a REN	Tipo de Exclusão	Uso proposto	Fim a que se destina	Síntese da Fundamentação	Perímetro Urbano	Tipo de Solo	
C06	C01	13.192 0	AEIPRA	C - Edificações legalmente licenciadas ou autorizadas	Espaços de Atividades Económicas	Atividades Económicas	Área afeta à Zona Industrial da Cruz de Cristo, já integrava o Perímetro Urbano de 2008.	Borba	Solo urbano	



ID de exclusão inicial	ID de exclusão final	Área (ha)	Tipologia a REN	Tipo de Exclusão	Uso proposto	Fim a que se destina	Síntese da Fundamentação	Perímetro Urbano	Tipo de Solo	
C07	C08	5.1828	AEIPRA	C - Edificações legalmente licenciadas ou autorizadas	Espaços de Atividades Económicas	Atividades Económicas	Área afeta à futura ampliação da Adega Cooperativa de Borba, que importa integrar no solo urbano, permitirá a requalificação da área das instalações localizadas no tecido urbano consolidado.	Borba	Solo urbano	

ID de exclusão inicial	ID de exclusão final	Área (ha)	Tipologia a REN	Tipo de Exclusão	Uso proposto	Fim a que se destina	Síntese da Fundamentação	Perímetro Urbano	Tipo de Solo	
C08	C01	0.9694	AEIPRA	C - Edificações legalmente licenciadas ou autorizadas	Espaços de Atividades Económicas	Atividades Económicas	Estaleiro que já integrava o Perímetro Urbano de 2008.	Borba	Solo urbano	

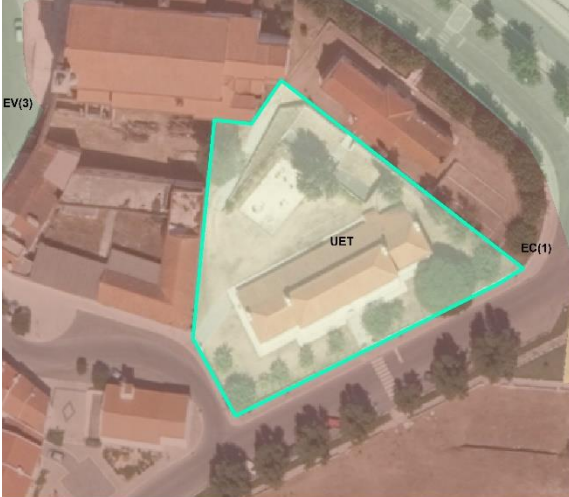


ID de exclusão inicial	ID de exclusão final	Área (ha)	Tipologia a REN	Tipo de Exclusão	Uso proposto	Fim a que se destina	Síntese da Fundamentação	Perímetro Urbano	Tipo de Solo	
C09	C01	1.3229	AEIPRA	C - Edificações legalmente licenciadas ou autorizadas	Espaços de Atividades Económicas	Atividades Económicas	Área consolidada que já integrava o Perímetro Urbano de 2008.	Borba	Solo urbano	

ID de exclusão inicial	ID de exclusão final	Área (ha)	Tipologia a REN	Tipo de Exclusão	Uso proposto	Fim a que se destina	Síntese da Fundamentação	Perímetro Urbano	Tipo de Solo	
C10	C01	9.6043	AEIPRA	C - Edificações legalmente licenciadas ou autorizadas	Espaços de Uso Especial - Espaços de Equipamentos e Infraestruturas	Equipamentos e Infraestruturas	Área de equipamentos parcialmente consolidada que já integrava o Perímetro Urbano de 2008.	Borba	Solo urbano	

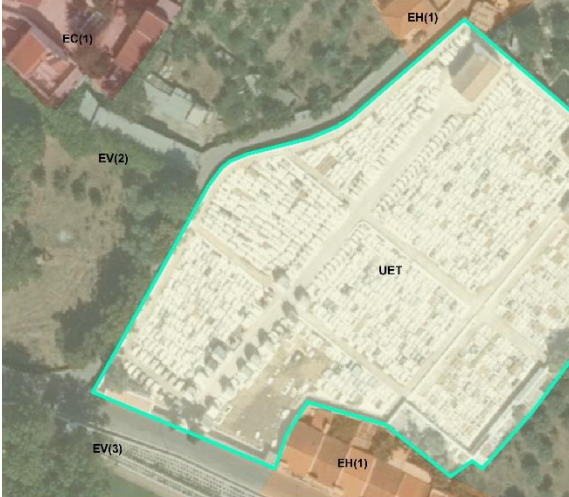


ID de exclusão inicial	ID de exclusão final	Área (ha)	Tipologia a REN	Tipo de Exclusão	Uso proposto	Fim a que se destina	Síntese da Fundamentação	Perímetro Urbano	Tipo de Solo	
C11	C01	0.2721	AEIPRA	C - Edificações legalmente licenciadas ou autorizadas	Espaços de Uso Especial - Espaços de Equipamentos e Infraestruturas	Equipamentos e Infraestruturas	Área consolidada que já integrava o Perímetro Urbano de 2008.	Borba	Solo urbano	

ID de exclusão inicial	ID de exclusão final	Área (ha)	Tipologia a REN	Tipo de Exclusão	Uso proposto	Fim a que se destina	Síntese da Fundamentação	Perímetro Urbano	Tipo de Solo	
C12	C01	0.2627	AEIPRA	C - Edificações legalmente licenciadas ou autorizadas	Espaços de Uso Especial - Espaços de Equipamentos e Infraestruturas	Equipamentos e Infraestruturas	Área consolidada que já integrava o Perímetro Urbano de 2008.	Borba	Solo urbano	

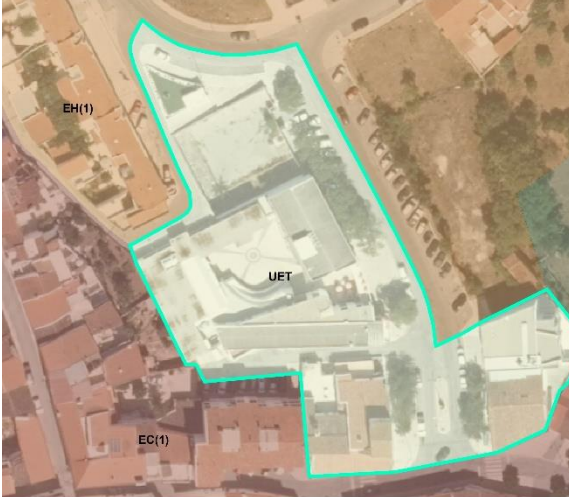


ID de exclusão inicial	ID de exclusão final	Área (ha)	Tipologia a REN	Tipo de Exclusão	Uso proposto	Fim a que se destina	Síntese da Fundamentação	Perímetro Urbano	Tipo de Solo	
C13	C01	7.7654	AEIPRA	C - Edificações legalmente licenciadas ou autorizadas	Espaços de Uso Especial - Espaços de Equipamentos e Infraestruturas	Equipamentos e Infraestruturas	Área que equipamentos sociais afeta ao Plano de Pormenor da Unidade Operativa de Planeamento e Gestão 0 - Borba	Borba	Solo urbano	

ID de exclusão inicial	ID de exclusão final	Área (ha)	Tipologia a REN	Tipo de Exclusão	Uso proposto	Fim a que se destina	Síntese da Fundamentação	Perímetro Urbano	Tipo de Solo	
C14	C01	0.7691	AEIPRA	C - Edificações legalmente licenciadas ou autorizadas	Espaços de Uso Especial - Espaços de Equipamentos e Infraestruturas	Equipamentos e Infraestruturas	Área afeta ao cemitério de Borba, já integrava o Perímetro Urbano de 2008.	Borba	Solo urbano	



ID de exclusão inicial	ID de exclusão final	Área (ha)	Tipologia a REN	Tipo de Exclusão	Uso proposto	Fim a que se destina	Síntese da Fundamentação	Perímetro Urbano	Tipo de Solo	
C15	C01	0.9652	AEIPRA	C - Edificações legalmente licenciadas ou autorizadas	Espaços de Uso Especial - Espaços de Equipamentos e Infraestruturas	Equipamentos e Infraestruturas	Área afeta a equipamentos, consolidada, que já integrava o Perímetro Urbano de 2008.	Borba	Solo urbano	

ID de exclusão inicial	ID de exclusão final	Área (ha)	Tipologia a REN	Tipo de Exclusão	Uso proposto	Fim a que se destina	Síntese da Fundamentação	Perímetro Urbano	Tipo de Solo	
C16	C01	0.6406	AEIPRA	C - Edificações legalmente licenciadas ou autorizadas	Espaços de Uso Especial - Espaços de Equipamentos e Infraestruturas	Equipamentos e Infraestruturas	Área afeta a equipamentos, consolidada, que já integrava o Perímetro Urbano de 2008.	Borba	Solo urbano	



ID de exclusão inicial	ID de exclusão final	Área (ha)	Tipologia a REN	Tipo de Exclusão	Uso proposto	Fim a que se destina	Síntese da Fundamentação	Perímetro Urbano	Tipo de Solo	
C17	C01	0.1552	AEIPRA	C - Edificações legalmente licenciadas ou autorizadas	Espaços de Uso Especial - Espaços de Equipamentos e Infraestruturas	Equipamentos e Infraestruturas	Área afeta ao Pavilhão de Eventos de Borba que já integrava o Perímetro Urbano de 2008.	Borba	Solo urbano	

ID de exclusão inicial	ID de exclusão final	Área (ha)	Tipologia a REN	Tipo de Exclusão	Uso proposto	Fim a que se destina	Síntese da Fundamentação	Perímetro Urbano	Tipo de Solo	
C18	C01	0.0998	AEIPRA	C - Edificações legalmente licenciadas ou autorizadas	Espaços de Uso Especial - Espaços de Equipamentos e Infraestruturas	Equipamentos e Infraestruturas	Área afeta ao Pavilhão de Eventos de Borba que já integrava o Perímetro Urbano de 2008.	Borba	Solo urbano	

ID de exclusão inicial	ID de exclusão final	Área (ha)	Tipologia a REN	Tipo de Exclusão	Uso proposto	Fim a que se destina	Síntese da Fundamentação	Perímetro Urbano	Tipo de Solo	
C19	C01	0.0401	AEIPRA	C - Edificações legalmente licenciadas ou autorizadas	Espaços de Uso Especial - Espaços de Equipamentos e Infraestruturas	Equipamentos e Infraestruturas	Área afeta ao Pavilhão de Eventos de Borba que já integrava o Perímetro Urbano de 2008.	Borba	Solo urbano	

ID de exclusão inicial	ID de exclusão final	Área (ha)	Tipologia a REN	Tipo de Exclusão	Uso proposto	Fim a que se destina	Síntese da Fundamentação	Perímetro Urbano	Tipo de Solo	
C20	C01	0.0530	AEIPRA	C - Edificações legalmente licenciadas ou autorizadas	Espaços de Uso Especial - Espaços de Equipamentos e Infraestruturas	Equipamentos e Infraestruturas	Área afeta ao Pavilhão de Eventos de Borba que já integrava o Perímetro Urbano de 2008.	Borba	Solo urbano	



ID de exclusão inicial	ID de exclusão final	Área (ha)	Tipologia a REN	Tipo de Exclusão	Uso proposto	Fim a que se destina	Síntese da Fundamentação	Perímetro Urbano	Tipo de Solo	
C21	C01	0.9048	AEIPRA	C - Edificações legalmente licenciadas ou autorizadas	Espaços Habitacionais	Habitação	Área afeta à Zona Industrial da Cruz de Cristo, já integrava o Perímetro Urbano de 2008.	Borba	Solo urbano	

ID de exclusão inicial	ID de exclusão final	Área (ha)	Tipologia a REN	Tipo de Exclusão	Uso proposto	Fim a que se destina	Síntese da Fundamentação	Perímetro Urbano	Tipo de Solo	
C22	C01	0.3698	AEIPRA	C - Edificações legalmente licenciadas ou autorizadas	Espaços Habitacionais	Habitação	Área infraestruturada e parcialmente edificada que já integrava o Perímetro Urbano de 2008.	Borba	Solo urbano	



ID de exclusão inicial	ID de exclusão final	Área (ha)	Tipologia a REN	Tipo de Exclusão	Uso proposto	Fim a que se destina	Síntese da Fundamentação	Perímetro Urbano	Tipo de Solo	
C23	C01	3.2207	AEIPRA	C - Edificações legalmente licenciadas ou autorizadas	Espaços Habitacionais	Habitação	Área em parte consolidada e totalmente infraestruturada que já integrava o Perímetro Urbano de 2008, que importa afetar à criação de habitação.	Borba	Solo urbano	

ID de exclusão inicial	ID de exclusão final	Área (ha)	Tipologia a REN	Tipo de Exclusão	Uso proposto	Fim a que se destina	Síntese da Fundamentação	Perímetro Urbano	Tipo de Solo	
C24	C01	1.0084	AEIPRA	C - Edificações legalmente licenciadas ou autorizadas	Espaços Habitacionais	Habitação	Área em parte consolidada e totalmente infraestruturada que já integrava o Perímetro Urbano de 2008, que importa afetar à criação de habitação.	Borba	Solo urbano	



ID de exclusão inicial	ID de exclusão final	Área (ha)	Tipologia a REN	Tipo de Exclusão	Uso proposto	Fim a que se destina	Síntese da Fundamentação	Perímetro Urbano	Tipo de Solo	
C25	C01	11.0688	AEIPRA	C - Edificações legalmente licenciadas ou autorizadas	Espaços Habitacionais	Habituação	Área em parte consolidada e totalmente infraestruturada que importa afetar à criação de habitação, grande parte já integrava o Perímetro Urbano de 2008.	Borba	Solo urbano	

ID de exclusão inicial	ID de exclusão final	Área (ha)	Tipologia a REN	Tipo de Exclusão	Uso proposto	Fim a que se destina	Síntese da Fundamentação	Perímetro Urbano	Tipo de Solo	
C26	C01	1.6824	AEIPRA	C - Edificações legalmente licenciadas ou autorizadas	Espaços Habitacionais	Habitação	Área consolidada que já integrava o Perímetro Urbano de 2008.	Borba	Solo urbano	

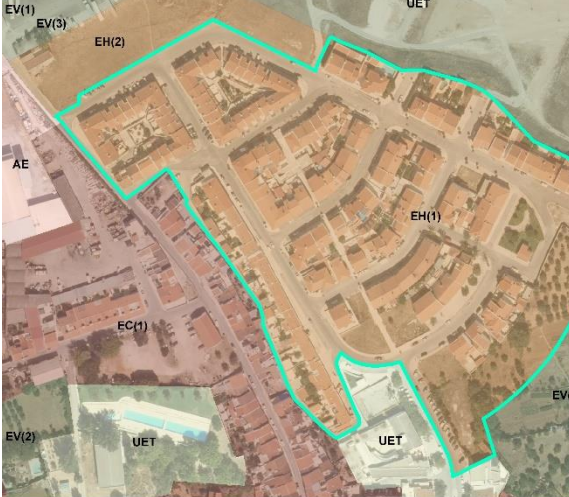


ID de exclusão inicial	ID de exclusão final	Área (ha)	Tipologia a REN	Tipo de Exclusão	Uso proposto	Fim a que se destina	Síntese da Fundamentação	Perímetro Urbano	Tipo de Solo	
C27	C01	0.1715	AEIPRA	C - Edificações legalmente licenciadas ou autorizadas	Espaços Habitacionais	Habitação	Área consolidada que já integrava o Perímetro Urbano de 2008.	Borba	Solo urbano	


ID de exclusão inicial	ID de exclusão final	Área (ha)	Tipologia a REN	Tipo de Exclusão	Uso proposto	Fim a que se destina	Síntese da Fundamentação	Perímetro Urbano	Tipo de Solo	
C28	C01	4,5069	AEIPRA	C - Edificações legalmente licenciadas ou autorizadas	Espaços Habitacionais	Habitação	Área consolidada que já integrava o Perímetro Urbano de 2008.	Borba	Solo urbano	



ID de exclusão inicial	ID de exclusão final	Área (ha)	Tipologia a REN	Tipo de Exclusão	Uso proposto	Fim a que se destina	Síntese da Fundamentação	Perímetro Urbano	Tipo de Solo	
C29	C09	0.1087	AEIPRA	C - Edificações legalmente licenciadas ou autorizadas	Espaços Habitacionais	Habitação	Área consolidada que já integrava o Perímetro Urbano de 2008.	Borba	Solo urbano	

ID de exclusão inicial	ID de exclusão final	Área (ha)	Tipologia REN	Tipo de Exclusão	Uso proposto	Fim a que se destina	Síntese da Fundamentação	Perímetro Urbano	Tipo de Solo	
C30	C01	5,8251	AEIPRA	C - Edificações legalmente licenciadas ou autorizadas	Espaços Habitacionais	Habitação	Área consolidada que já integrava o Perímetro Urbano de 2008.	Borba	Solo urbano	

ID de exclusão inicial	ID de exclusão final	Área (ha)	Tipologia a REN	Tipo de Exclusão	Uso proposto	Fim a que se destina	Síntese da Fundamentação	Perímetro Urbano	Tipo de Solo	
C31	C05	3.2165	AEIPRA	C - Edificações legalmente licenciadas ou autorizadas	Espaços Habitacionais	Habitação	Área parcialmente afeta ao Loteamento da Horta do Picadeiro (Alvará 03/2000) que já integrava o Perímetro Urbano de 2008.	Borba	Solo urbano	

ID de exclusão inicial	ID de exclusão final	Área (ha)	Tipologia a REN	Tipo de Exclusão	Uso proposto	Fim a que se destina	Síntese da Fundamentação	Perímetro Urbano	Tipo de Solo	
C32	C01	0.2805	AEREHS + AEIPRA	C - Edificações legalmente licenciadas ou autorizadas	Espaços Habitacionais	Habitação	Área com construções contigua ao limite de Perímetro Urbano de 2008, que importa integrar em Solo Urbano dada a sua natureza e localização. Parte da área é afeta a estradas e caminhos municipais.	Borba	Solo urbano	



ID de exclusão inicial	ID de exclusão final	Área (ha)	Tipologia a REN	Tipo de Exclusão	Uso proposto	Fim a que se destina	Síntese da Fundamentação	Perímetro Urbano	Tipo de Solo	
C33	C01	0.0762	AEREHS + AEIPRA	C - Edificações legalmente licenciadas ou autorizadas	Espaços Habitacionais	Habitação	Área consolidada que já integrava o Perímetro Urbano de 2008.	Borba	Solo urbano	

ID de exclusão inicial	ID de exclusão final	Área (ha)	Tipologia a REN	Tipo de Exclusão	Uso proposto	Fim a que se destina	Síntese da Fundamentação	Perímetro Urbano	Tipo de Solo	
C34	C05	0.1300	AEREHS + AEIPRA	C - Edificações legalmente licenciadas ou autorizadas	Espaços Habitacionais	Habitação	Área parcialmente afeta ao Loteamento da Horta do Picadeiro (Alvará 03/2000) que já integrava o Perímetro Urbano de 2008.	Borba	Solo urbano	

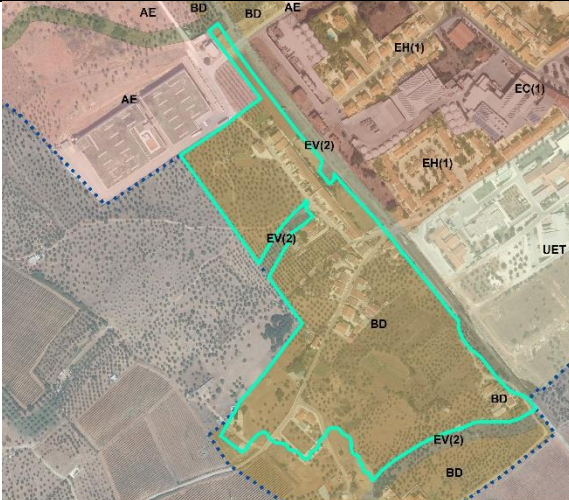


ID de exclusão inicial	ID de exclusão final	Área (ha)	Tipologia a REN	Tipo de Exclusão	Uso proposto	Fim a que se destina	Síntese da Fundamentação	Perímetro Urbano	Tipo de Solo	
C35	C05	0.0531	AEREHS + AEIPRA	C - Edificações legalmente licenciadas ou autorizadas	Espaços Habitacionais	Habituação	Área parcialmente ocupada contigua à EN4 e Perímetro Urbano de 2008 que importa integrar na totalidade no solo urbano numa lógica de conjunto.	Borba	Solo urbano	

ID de exclusão inicial	ID de exclusão final	Área (ha)	Tipologia REN	Tipo de Exclusão	Uso proposto	Fim a que se destina	Síntese da Fundamentação	Perímetro Urbano	Tipo de Solo	
C36	C09	0.0344	CALM_Margem + AEIPRA	C - Edificações legalmente licenciadas ou autorizadas	Espaços Habitacionais	Habitação	Área consolidada que já integrava o Perímetro Urbano de 2008.	Borba	Solo urbano	<p>The image is an aerial photograph showing a residential area with several buildings and a road. A red boundary line is drawn across the area, with a label 'EH(1)' near a building and 'EV(2)' near a road. A blue dashed line is also visible at the bottom of the image.</p>

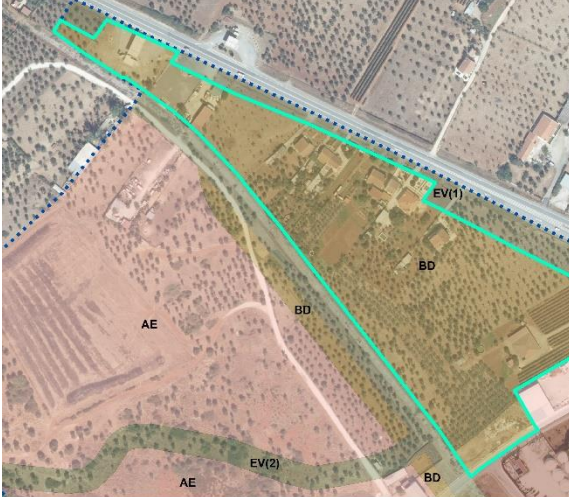


ID de exclusão inicial	ID de exclusão final	Área (ha)	Tipologia a REN	Tipo de Exclusão	Uso proposto	Fim a que se destina	Síntese da Fundamentação	Perímetro Urbano	Tipo de Solo	
C37	C06	0.0955	AEREHS + AEIPRA	C - Edificações legalmente licenciadas ou autorizadas	Espaços Urbanos de Baixa Densidade	Habitação - Baixa Densidade	Área infraestruturada e parcialmente edificada que já integrava o Perímetro Urbano de 2008, na UOPG2 na zona de Santa Bárbara.	Borba	Solo urbano	

ID de exclusão inicial	ID de exclusão final	Área (ha)	Tipologia a REN	Tipo de Exclusão	Uso proposto	Fim a que se destina	Síntese da Fundamentação	Perímetro Urbano	Tipo de Solo	
C38	C08	9,8897	AEIPRA	C - Edificações legalmente licenciadas ou autorizadas	Espaços Urbanos de Baixa Densidade	Habituação - Baixa Densidade	Área parcialmente edificada e afeta a loteamentos (Loteamento Canos de água Nova - Alvará 07/2009; Loteamento Canhoto - Alvará 02/2009; Loteamento Vieira - Alvará 06/2009) que já integrava o PU de 2008.	Borba	Solo urbano	




ID de exclusão inicial	ID de exclusão final	Área (ha)	Tipologia a REN	Tipo de Exclusão	Uso proposto	Fim a que se destina	Síntese da Fundamentação	Perímetro Urbano	Tipo de Solo	
C39	C01	0.0219	AEIPRA	C - Edificações legalmente licenciadas ou autorizadas	Espaços Urbanos de Baixa Densidade	Infraestruturura Viária	Área afeta a estrada que integrava parcialmente o Perímetro Urbano de 2008 e que por uma questão de natureza e coerência de desenho deverá integrar o solo urbano.	Borba	Solo urbano	

ID de exclusão inicial	ID de exclusão final	Área (ha)	Tipologia a REN	Tipo de Exclusão	Uso proposto	Fim a que se destina	Síntese da Fundamentação	Perímetro Urbano	Tipo de Solo	
C40	C01	4.7753	AEIPRA	C - Edificações legalmente licenciadas ou autorizadas	Espaços Urbanos de Baixa Densidade	Habituação - Baixa Densidade	Área parcialmente edificada que importa reestruturar, que á integrava o Perímetro Urbano de 2008.	Borba	Solo urbano	




ID de exclusão inicial	ID de exclusão final	Área (ha)	Tipologia a REN	Tipo de Exclusão	Uso proposto	Fim a que se destina	Síntese da Fundamentação	Perímetro Urbano	Tipo de Solo	
C41	C06	0.0783	AEREHS	C - Edificações legalmente licenciadas ou autorizadas	Espaços Urbanos de Baixa Densidade	Habitação - Baixa Densidade	Área infraestruturada e parcialmente edificada que já integrava o Perímetro Urbano de 2008, na UOPG2 na zona de Santa Bárbara.	Borba	Solo urbano	

ID de exclusão inicial	ID de exclusão final	Área (ha)	Tipologia a REN	Tipo de Exclusão	Uso proposto	Fim a que se destina	Síntese da Fundamentação	Perímetro Urbano	Tipo de Solo	
C42	C07	3.1563	AEREHS	C - Edificações legalmente licenciadas ou autorizadas	Espaços Urbanos de Baixa Densidade	Habitação - Baixa Densidade	Área infraestruturada que já integrava o Perímetro Urbano de 2008, na UOPG2 na zona de Santa Bárbara.	Borba	Solo urbano	




ID de exclusão inicial	ID de exclusão final	Área (ha)	Tipologia a REN	Tipo de Exclusão	Uso proposto	Fim a que se destina	Síntese da Fundamentação	Perímetro Urbano	Tipo de Solo	
C43	C03	0.0698	AEREHS + AEIPRA	C - Edificações legalmente licenciadas ou autorizadas	Espaços Urbanos de Baixa Densidade	Habitação - Baixa Densidade	Área parcialmente edificada e infraestruturada que já integrava o PU de 2008.	Borba	Solo urbano	

ID de exclusão inicial	ID de exclusão final	Área (ha)	Tipologia REN	Tipo de Exclusão	Uso proposto	Fim a que se destina	Síntese da Fundamentação	Perímetro Urbano	Tipo de Solo	
C44	C08	1.1148	AEREHS + AEIPRA	C - Edificações legalmente licenciadas ou autorizadas	Espaços Urbanos de Baixa Densidade	Habituação - Baixa Densidade	Área parcialmente edificada e afeta a loteamentos (Loteamento Canos de água Nova - Alvará 07/2009) que já integrava o PU de 2008.	Borba	Solo urbano	



ID de exclusão inicial	ID de exclusão final	Área (ha)	Tipologia a REN	Tipo de Exclusão	Uso proposto	Fim a que se destina	Síntese da Fundamentação	Perímetro Urbano	Tipo de Solo	
C45	C08	0.0186	AEREHS + AEIPRA	C - Edificações legalmente licenciadas ou autorizadas	Espaços Urbanos de Baixa Densidade	Habitação - Baixa Densidade	Área parcialmente edificada e afeta a loteamentos (Loteamento Canos de água Nova - Alvará 07/2009; Loteamento Canhoto - Alvará 02/2009; Loteamento Vieira - Alvará 06/2009) que já integrava o PU de 2008.	Borba	Solo urbano	

ID de exclusão inicial	ID de exclusão final	Área (ha)	Tipologia a REN	Tipo de Exclusão	Uso proposto	Fim a que se destina	Síntese da Fundamentação	Perímetro Urbano	Tipo de Solo	
C46	C04	0.0879	AEREHS + AEIPRA	C - Edificações legalmente licenciadas ou autorizadas	Espaços Urbanos de Baixa Densidade	Habituação - Baixa Densidade	Área infraestruturada que já integrava o Perímetro Urbano de 2008, na UOPG2 na zona de Santa Bárbara.	Borba	Solo urbano	



ID de exclusão inicial	ID de exclusão final	Área (ha)	Tipologia a REN	Tipo de Exclusão	Uso proposto	Fim a que se destina	Síntese da Fundamentação	Perímetro Urbano	Tipo de Solo	
C47	C06	0.0151	CALM_Margem + AEREHS	C - Edificações legalmente licenciadas ou autorizadas	Espaços Urbanos de Baixa Densidade	Habitação - Baixa Densidade	Área infraestruturada e parcialmente edificada que já integrava o Perímetro Urbano de 2008, na UOPG2 na zona de Santa Bárbara.	Borba	Solo urbano	

ID de exclusão inicial	ID de exclusão final	Área (ha)	Tipologia a REN	Tipo de Exclusão	Uso proposto	Fim a que se destina	Síntese da Fundamentação	Perímetro Urbano	Tipo de Solo	
C48	C01	4,5567	AEIPRA	C - Edificações legalmente licenciadas ou autorizadas	Espaços Verdes de Enquadramento	Infraestruturas Viária	Área de Proteção à Estrada Municipal que já integrava o Perímetro Urbano de 2008.	Borba	Solo urbano	




ID de exclusão inicial	ID de exclusão final	Área (ha)	Tipologia a REN	Tipo de Exclusão	Uso proposto	Fim a que se destina	Síntese da Fundamentação	Perímetro Urbano	Tipo de Solo	
C49	C01	2.4337	AEIPRA	C - Edificações legalmente licenciadas ou autorizadas	Espaços Verdes de Enquadramento	Infraestruturas Viária	Área de Proteção à EN4 que já integrava o Perímetro Urbano de 2008.	Borba	Solo urbano	

ID de exclusão inicial	ID de exclusão final	Área (ha)	Tipologia a REN	Tipo de Exclusão	Uso proposto	Fim a que se destina	Síntese da Fundamentação	Perímetro Urbano	Tipo de Solo	
C50	C02	0.0898	AEIPRA	C - Edificações legalmente licenciadas ou autorizadas	Espaços Verdes de Enquadramento	Infraestruturas Viária	Área de Proteção à EN4 que já integrava o Perímetro Urbano de 2008.	Borba	Solo urbano	

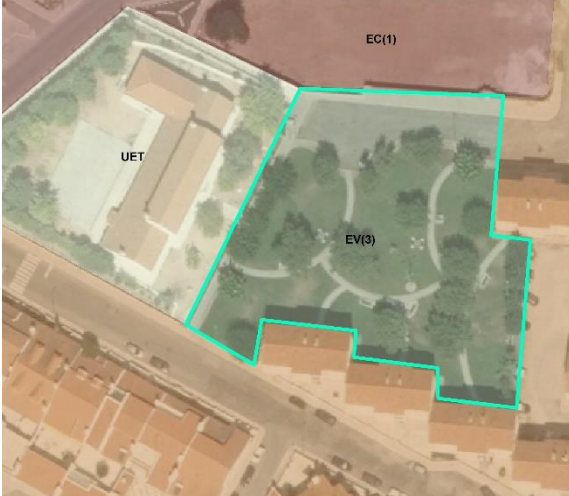


ID de exclusão inicial	ID de exclusão final	Área (ha)	Tipologia a REN	Tipo de Exclusão	Uso proposto	Fim a que se destina	Síntese da Fundamentação	Perímetro Urbano	Tipo de Solo	
C51	C02	0.0002	AEREHS + AEIPRA	C - Edificações legalmente licenciadas ou autorizadas	Espaços Verdes de Enquadramento	Infraestruturas Viária	Área de Proteção à EN4 que já integrava o Perímetro Urbano de 2008.	Borba	Solo urbano	

ID de exclusão inicial	ID de exclusão final	Área (ha)	Tipologia a REN	Tipo de Exclusão	Uso proposto	Fim a que se destina	Síntese da Fundamentação	Perímetro Urbano	Tipo de Solo	
C52	C02	0.0224	AEREHS + AEIPRA	C - Edificações legalmente licenciadas ou autorizadas	Espaços Verdes de Enquadramento	Infraestrutural Viária	Área de Proteção à EN4 que já integrava o Perímetro Urbano de 2008.	Borba	Solo urbano	




ID de exclusão inicial	ID de exclusão final	Área (ha)	Tipologia a REN	Tipo de Exclusão	Uso proposto	Fim a que se destina	Síntese da Fundamentação	Perímetro Urbano	Tipo de Solo	
C53	C05	0.0417	AEREHS + AEIPRA	C - Edificações legalmente licenciadas ou autorizadas	Espaços Verdes de Enquadramento	Infraestruturas Viária	Área de Proteção à EN4 que já integrava o Perímetro Urbano de 2008.	Borba	Solo urbano	

ID de exclusão inicial	ID de exclusão final	Área (ha)	Tipologia a REN	Tipo de Exclusão	Uso proposto	Fim a que se destina	Síntese da Fundamentação	Perímetro Urbano	Tipo de Solo	
C54	C01	0.3192	AEIPRA	C - Edificações legalmente licenciadas ou autorizadas	Espaços Verdes de Recreio e Lazer	Infraestruturária Viária	O objetivo da qualificação do solo proposta pressupõe uma fraca impermeabilização do solo na medida em que se admite somente a ocupação por pequenos equipamentos de apoio ao usufruto do Espaço Verde.	Borba	Solo urbano	




ID de exclusão inicial	ID de exclusão final	Área (ha)	Tipologia a REN	Tipo de Exclusão	Uso proposto	Fim a que se destina	Síntese da Fundamentação	Perímetro Urbano	Tipo de Solo	
C55	C01	0.1606	AEIPRA	C - Edificações legalmente licenciadas ou autorizadas	Espaços Verdes de Recreio e Lazer	Equipamentos de apoio ao usufruto do Espaço Verde	O objetivo da qualificação do solo proposta pressupõe uma fraca impermeabilização do solo na medida em que se admite somente a ocupação por pequenos equipamentos de apoio ao usufruto do Espaço Verde.	Borba	Solo urbano	

ID de exclusão inicial	ID de exclusão final	Área (ha)	Tipologia a REN	Tipo de Exclusão	Uso proposto	Fim a que se destina	Síntese da Fundamentação	Perímetro Urbano	Tipo de Solo	
C56	C01	2.9279	AEIPRA	C - Edificações legalmente licenciadas ou autorizadas	Espaços Verdes de Recreio e Lazer	Equipamentos de apoio ao usufruto do Espaço Verde	O objetivo da qualificação do solo proposta pressupõe uma fraca impermeabilização do solo na medida em que se admite somente a ocupação por pequenos equipamentos de apoio ao usufruto do Espaço Verde.	Borba	Solo urbano	



ID de exclusão inicial	ID de exclusão final	Área (ha)	Tipologia a REN	Tipo de Exclusão	Uso proposto	Fim a que se destina	Síntese da Fundamentação	Perímetro Urbano	Tipo de Solo	
C57	C01	0.1097	AEIPRA	C - Edificações legalmente licenciadas ou autorizadas	Espaços Verdes de Recreio e Lazer	Equipamentos de apoio ao usufruto do Espaço Verde	O objetivo da qualificação do solo proposta pressupõe uma fraca impermeabilização do solo na medida em que se admite somente a ocupação por pequenos equipamentos de apoio ao usufruto do Espaço Verde.	Borba	Solo urbano	

ID de exclusão inicial	ID de exclusão final	Área (ha)	Tipologia a REN	Tipo de Exclusão	Uso proposto	Fim a que se destina	Síntese da Fundamentação	Perímetro Urbano	Tipo de Solo	
C58	C01	0.0595	AEIPRA	C - Edificações legalmente licenciadas ou autorizadas	Espaços Verdes de Recreio e Lazer	Equipamentos de apoio ao usufruto do Espaço Verde	O objetivo da qualificação do solo proposta pressupõe uma fraca impermeabilização do solo na medida em que se admite somente a ocupação por pequenos equipamentos de apoio ao usufruto do Espaço Verde.	Borba	Solo urbano	




ID de exclusão inicial	ID de exclusão final	Área (ha)	Tipologia a REN	Tipo de Exclusão	Uso proposto	Fim a que se destina	Síntese da Fundamentação	Perímetro Urbano	Tipo de Solo	
C59	C01	0.0495	AEIPRA	C - Edificações legalmente licenciadas ou autorizadas	Espaços Verdes de Recreio e Lazer	Equipamentos de apoio ao usufruto do Espaço Verde	O objetivo da qualificação do solo proposta pressupõe uma fraca impermeabilização do solo na medida em que se admite somente a ocupação por pequenos equipamentos de apoio ao usufruto do Espaço Verde.	Borba	Solo urbano	

ID de exclusão inicial	ID de exclusão final	Área (ha)	Tipologia a REN	Tipo de Exclusão	Uso proposto	Fim a que se destina	Síntese da Fundamentação	Perímetro Urbano	Tipo de Solo	
C60	C01	3.0082	AEIPRA	C - Edificações legalmente licenciadas ou autorizadas	Espaços Verdes de Recreio e Lazer	Equipamentos de apoio ao usufruto do Espaço Verde	O objetivo da qualificação do solo proposta pressupõe uma fraca impermeabilização do solo na medida em que se admite somente a ocupação por pequenos equipamentos de apoio ao usufruto do Espaço Verde.	Borba	Solo urbano	



ID de exclusão inicial	ID de exclusão final	Área (ha)	Tipologia a REN	Tipo de Exclusão	Uso proposto	Fim a que se destina	Síntese da Fundamentação	Perímetro Urbano	Tipo de Solo	
C61	C01	0.0070	AEIPRA	C - Edificações legalmente licenciadas ou autorizadas	Espaços Verdes de Recreio e Lazer	Equipamentos de apoio ao usufruto do Espaço Verde	O objetivo da qualificação do solo proposta pressupõe uma fraca impermeabilização do solo na medida em que se admite somente a ocupação por pequenos equipamentos de apoio ao usufruto do Espaço Verde.	Borba	Solo urbano	

ID de exclusão inicial	ID de exclusão final	Área (ha)	Tipologia a REN	Tipo de Exclusão	Uso proposto	Fim a que se destina	Síntese da Fundamentação	Perímetro Urbano	Tipo de Solo	
C62	C02	0.0191	AEIPRA	C - Edificações legalmente licenciadas ou autorizadas	Espaços Verdes de Recreio e Lazer	Equipamentos de apoio ao usufruto do Espaço Verde	O objetivo da qualificação do solo proposta pressupõe uma fraca impermeabilização do solo na medida em que se admite somente a ocupação por pequenos equipamentos de apoio ao usufruto do Espaço Verde.	Borba	Solo urbano	




ID de exclusão inicial	ID de exclusão final	Área (ha)	Tipologia a REN	Tipo de Exclusão	Uso proposto	Fim a que se destina	Síntese da Fundamentação	Perímetro Urbano	Tipo de Solo	
C63	C05	0.1983	AEIPRA	C - Edificações legalmente licenciadas ou autorizadas	Espaços Verdes de Recreio e Lazer	Equipamentos de apoio ao usufruto do Espaço Verde	O objetivo da qualificação do solo proposta pressupõe uma fraca impermeabilização do solo na medida em que se admite somente a ocupação por pequenos equipamentos de apoio ao usufruto do Espaço Verde.	Borba	Solo urbano	

ID de exclusão inicial	ID de exclusão final	Área (ha)	Tipologia a REN	Tipo de Exclusão	Uso proposto	Fim a que se destina	Síntese da Fundamentação	Perímetro Urbano	Tipo de Solo	
C64	C01	1.5152	AEREHS + AEIPRA	C - Edificações legalmente licenciadas ou autorizadas	Espaços Verdes de Recreio e Lazer	Equipamentos de apoio ao usufruto do Espaço Verde	O objetivo da qualificação do solo proposta pressupõe uma fraca impermeabilização do solo na medida em que se admite somente a ocupação por pequenos equipamentos de apoio ao usufruto do Espaço Verde.	Borba	Solo urbano	




ID de exclusão inicial	ID de exclusão final	Área (ha)	Tipologia a REN	Tipo de Exclusão	Uso proposto	Fim a que se destina	Síntese da Fundamentação	Perímetro Urbano	Tipo de Solo	
C65	C01	0.0080	AEREHS + AEIPRA	C - Edificações legalmente licenciadas ou autorizadas	Espaços Verdes de Recreio e Lazer	Equipamentos de apoio ao usufruto do Espaço Verde	O objetivo da qualificação do solo proposta pressupõe uma fraca impermeabilização do solo na medida em que se admite somente a ocupação por pequenos equipamentos de apoio ao usufruto do Espaço Verde.	Borba	Solo urbano	

ID de exclusão inicial	ID de exclusão final	Área (ha)	Tipologia a REN	Tipo de Exclusão	Uso proposto	Fim a que se destina	Síntese da Fundamentação	Perímetro Urbano	Tipo de Solo	
C66	C02	0.0328	AEREHS + AEIPRA	C - Edificações legalmente licenciadas ou autorizadas	Espaços Verdes de Recreio e Lazer	Equipamentos de apoio ao usufruto do Espaço Verde	O objetivo da qualificação do solo proposta pressupõe uma fraca impermeabilização do solo na medida em que se admite somente a ocupação por pequenos equipamentos de apoio ao usufruto do Espaço Verde.	Borba	Solo urbano	

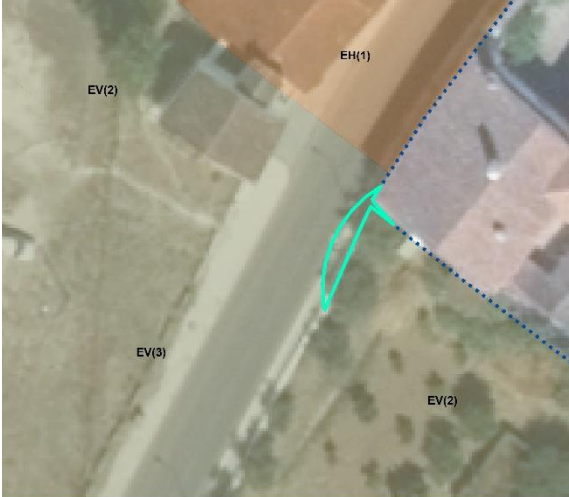


ID de exclusão inicial	ID de exclusão final	Área (ha)	Tipologia a REN	Tipo de Exclusão	Uso proposto	Fim a que se destina	Síntese da Fundamentação	Perímetro Urbano	Tipo de Solo	
C67	C01	0.0771	AEREHS + AEIPRA	C - Edificações legalmente licenciadas ou autorizadas	Espaços Verdes de Recreio e Lazer	Equipamentos de apoio ao usufruto do Espaço Verde	O objetivo da qualificação do solo proposta pressupõe uma fraca impermeabilização do solo na medida em que se admite somente a ocupação por pequenos equipamentos de apoio ao usufruto do Espaço Verde.	Borba	Solo urbano	


ID de exclusão inicial	ID de exclusão final	Área (ha)	Tipologia a REN	Tipo de Exclusão	Uso proposto	Fim a que se destina	Síntese da Fundamentação	Perímetro Urbano	Tipo de Solo	
C68	C05	0.0197	AEREHS + AEIPRA	C - Edificações legalmente licenciadas ou autorizadas	Espaços Verdes de Recreio e Lazer	Equipamentos de apoio ao usufruto do Espaço Verde	O objetivo da qualificação do solo proposta pressupõe uma fraca impermeabilização do solo na medida em que se admite somente a ocupação por pequenos equipamentos de apoio ao usufruto do Espaço Verde.	Borba	Solo urbano	




ID de exclusão inicial	ID de exclusão final	Área (ha)	Tipologia a REN	Tipo de Exclusão	Uso proposto	Fim a que se destina	Síntese da Fundamentação	Perímetro Urbano	Tipo de Solo	
C69	C01	0.0017	CALM_Margem + AEIPRA	C - Edificações legalmente licenciadas ou autorizadas	Espaços Verdes de Recreio e Lazer	Equipamentos de apoio ao usufruto do Espaço Verde	Área consolidada que já integrava o Perímetro Urbano de 2008.	Borba	Solo urbano	

ID de exclusão inicial	ID de exclusão final	Área (ha)	Tipologia REN	Tipo de Exclusão	Uso proposto	Fim a que se destina	Síntese da Fundamentação	Perímetro Urbano	Tipo de Solo	
C70	C01	0.0013	CALM_Margem + AEIPRA	C - Edificações legalmente licenciadas ou autorizadas	Espaços Verdes de Recreio e Lazer	Equipamentos de apoio ao usufruto do Espaço Verde	O objetivo da qualificação do solo proposta pressupõe uma fraca impermeabilização do solo na medida em que se admite somente a ocupação por pequenos equipamentos de apoio ao usufruto do Espaço Verde.	Borba	Solo urbano	

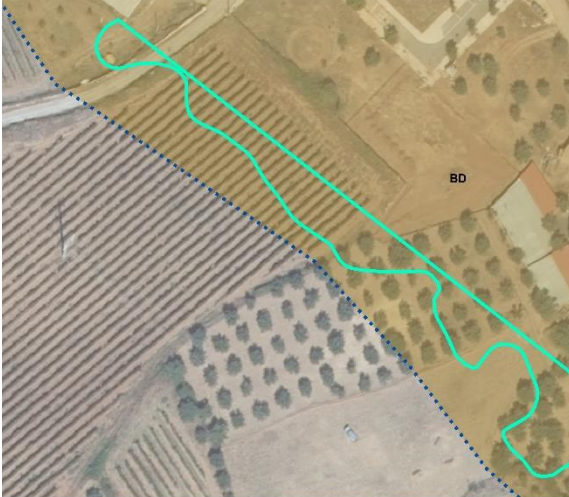


ID de exclusão inicial	ID de exclusão final	Área (ha)	Tipologia a REN	Tipo de Exclusão	Uso proposto	Fim a que se destina	Síntese da Fundamentação	Perímetro Urbano	Tipo de Solo	
C71	C08	0.0126	AEREHS	C - Edificações legalmente licenciadas ou autorizadas	Espaços Urbanos de Baixa Densidade	Habitação - Baixa Densidade	Área parcialmente edificada e afeta a loteamentos (Loteamento Canos de água Nova - Alvará 07/2009; Loteamento Canhoto - Alvará 02/2009; Loteamento Vieira - Alvará 06/2009) que já integrava o PU de 2008.	Borba	Solo urbano	

ID de exclusão inicial	ID de exclusão final	Área (ha)	Tipologia a REN	Tipo de Exclusão	Uso proposto	Fim a que se destina	Síntese da Fundamentação	Perímetro Urbano	Tipo de Solo	
C72	C08	0.0001	AEIPRA	C - Edificações legalmente licenciadas ou autorizadas	Espaços Urbanos de Baixa Densidade	Habitação - Baixa Densidade	Área parcialmente edificada e afeta a loteamentos (Loteamento Canos de água Nova - Alvará 07/2009; Loteamento Canhoto - Alvará 02/2009; Loteamento Vieira - Alvará 06/2009) que já integrava o PU de 2008.	Borba	Solo urbano	




ID de exclusão inicial	ID de exclusão final	Área (ha)	Tipologia a REN	Tipo de Exclusão	Uso proposto	Fim a que se destina	Síntese da Fundamentação	Perímetro Urbano	Tipo de Solo	
C73	C03	1.4217	AEIPRA	C - Edificações legalmente licenciadas ou autorizadas	Espaços Urbanos de Baixa Densidade	Habitação - Baixa Densidade	Área parcialmente edificada e afeta a loteamentos (Loteamento Canos de água Nova - Alvará 07/2009; Loteamento Canhoto - Alvará 02/2009; Loteamento Vieira - Alvará 06/2009) que já integrava o PU de 2008.	Borba	Solo urbano	

ID de exclusão inicial	ID de exclusão final	Área (ha)	Tipologia a REN	Tipo de Exclusão	Uso proposto	Fim a que se destina	Síntese da Fundamentação	Perímetro Urbano	Tipo de Solo	
C74	C08	0.1797	AEREHS	C - Edificações legalmente licenciadas ou autorizadas	Espaços Urbanos de Baixa Densidade	Habitação - Baixa Densidade	Área parcialmente edificada e afeta a loteamentos (Loteamento Canos de água Nova - Alvará 07/2009) que já integrava o PU de 2008.	Borba	Solo urbano	




ID de exclusão inicial	ID de exclusão final	Área (ha)	Tipologia a REN	Tipo de Exclusão	Uso proposto	Fim a que se destina	Síntese da Fundamentação	Perímetro Urbano	Tipo de Solo	
C75	C13	0.3318	AEIPRA	C - Edificações legalmente licenciadas ou autorizadas	Espaços de Atividades Económicas	Atividades Económicas	Área afeta à Zona Industrial de Orada, já integrava o Perímetro Urbano de 2008.	Orada	Solo urbano	

ID de exclusão inicial	ID de exclusão final	Área (ha)	Tipologia a REN	Tipo de Exclusão	Uso proposto	Fim a que se destina	Síntese da Fundamentação	Perímetro Urbano	Tipo de Solo	
C76	C10	0.0014	AEIPRA	C - Edificações legalmente licenciadas ou autorizadas	Espaços Verdes de Recreio e Lazer	Equipamentos de apoio ao usufruto do Espaço Verde	O objetivo da qualificação do solo proposta pressupõe uma fraca impermeabilização do solo na medida em que se admite somente a ocupação por pequenos equipamentos de apoio ao usufruto do Espaço Verde.	Orada	Solo urbano	

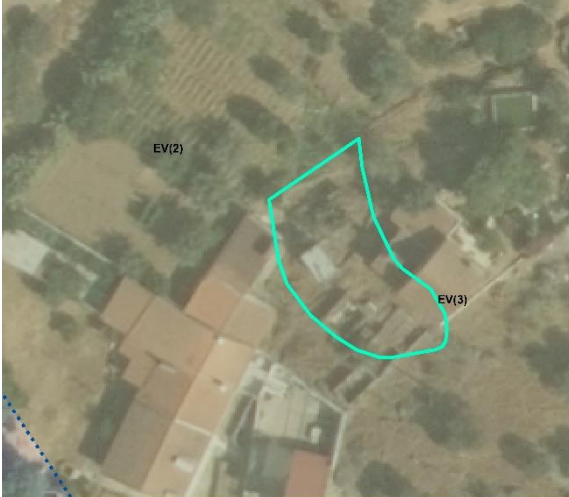


ID de exclusão inicial	ID de exclusão final	Área (ha)	Tipologia a REN	Tipo de Exclusão	Uso proposto	Fim a que se destina	Síntese da Fundamentação	Perímetro Urbano	Tipo de Solo	
C77	C12	0.0664	AEREHS	C - Edificações legalmente licenciadas ou autorizadas	Espaços Habitacionais	Habitação	Área consolidada afeta ao Loteamento do Forno que já integrava o Perímetro Urbano de 2008.	Orada	Solo urbano	

ID de exclusão inicial	ID de exclusão final	Área (ha)	Tipologia a REN	Tipo de Exclusão	Uso proposto	Fim a que se destina	Síntese da Fundamentação	Perímetro Urbano	Tipo de Solo	
C78	C12	0.0001	AEREHS	C - Edificações legalmente licenciadas ou autorizadas	Espaços Habitacionais	Habitação	Área consolidada afeta ao Loteamento do Forno que já integrava o Perímetro Urbano de 2008.	Orada	Solo urbano	




ID de exclusão inicial	ID de exclusão final	Área (ha)	Tipologia a REN	Tipo de Exclusão	Uso proposto	Fim a que se destina	Síntese da Fundamentação	Perímetro Urbano	Tipo de Solo	
C79	C12	0.0115	AEREHS	C - Edificações legalmente licenciadas ou autorizadas	Espaços Habitacionais	Habitação	Área consolidada afeta ao Loteamento do Forno que já integrava o Perímetro Urbano de 2008.	Orada	Solo urbano	

ID de exclusão inicial	ID de exclusão final	Área (ha)	Tipologia a REN	Tipo de Exclusão	Uso proposto	Fim a que se destina	Síntese da Fundamentação	Perímetro Urbano	Tipo de Solo	
C80	C11	0.0330	AEREHS	C - Edificações legalmente licenciadas ou autorizadas	Espaços Verdes de Recreio e Lazer	Equipamentos de apoio ao usufruto do Espaço Verde	O objetivo da qualificação do solo proposta pressupõe uma fraca impermeabilização do solo na medida em que se admite somente a ocupação por pequenos equipamentos de apoio ao usufruto do Espaço Verde.	Orada	Solo urbano	




ID de exclusão inicial	ID de exclusão final	Área (ha)	Tipologia a REN	Tipo de Exclusão	Uso proposto	Fim a que se destina	Síntese da Fundamentação	Perímetro Urbano	Tipo de Solo	
C81	C12	1.0836	AEREHS	C - Edificações legalmente licenciadas ou autorizadas	Espaços Verdes de Recreio e Lazer	Equipamentos de apoio ao usufruto do Espaço Verde	O objetivo da qualificação do solo proposta pressupõe uma fraca impermeabilização do solo na medida em que se admite somente a ocupação por pequenos equipamentos de apoio ao usufruto do Espaço Verde.	Orada	Solo urbano	

ID de exclusão inicial	ID de exclusão final	Área (ha)	Tipologia a REN	Tipo de Exclusão	Uso proposto	Fim a que se destina	Síntese da Fundamentação	Perímetro Urbano	Tipo de Solo	
C82	C14	1.4429	AEIPRA	C - Edificações legalmente licenciadas ou autorizadas	Espaços Habitacionais e Mistos	Habitação	Área infraestruturada e parcialmente consolidada que já integrava o Perímetro Urbano de 2008.	Nora	Solo urbano	



ID de exclusão inicial	ID de exclusão final	Área (ha)	Tipologia a REN	Tipo de Exclusão	Uso proposto	Fim a que se destina	Síntese da Fundamentação	Perímetro Urbano	Tipo de Solo	
C83	C14	0.0031	CALM_Margem + AEIPRA	C - Edificações legalmente licenciadas ou autorizadas	Espaços Urbanos de Baixa Densidade	Habitação - Baixa Densidade	Área consolidada que já integrava o Perímetro Urbano de 2008.	Nora	Solo urbano	

ID de exclusão inicial	ID de exclusão final	Área (ha)	Tipologia a REN	Tipo de Exclusão	Uso proposto	Fim a que se destina	Síntese da Fundamentação	Perímetro Urbano	Tipo de Solo	
C84	C14	0.4236	AEIPRA	C - Edificações legalmente licenciadas ou autorizadas	Espaços Verdes de Enquadramento	Infraestruturas Viária	Área de Proteção à Estrada Municipal que já integrava o Perímetro Urbano de 2008.	Nora	Solo urbano	




ID de exclusão inicial	ID de exclusão final	Área (ha)	Tipologia a REN	Tipo de Exclusão	Uso proposto	Fim a que se destina	Síntese da Fundamentação	Perímetro Urbano	Tipo de Solo	
C85	C14	0.0657	AEIPRA	C - Edificações legalmente licenciadas ou autorizadas	Espaços de Uso Especial - Espaços de Equipamentos e Infraestruturas	Equipamentos e Infraestruturas	Área consolidada afeta ao Loteamento da Nave que já integrava o Perímetro Urbano de 2008.	Nora	Solo urbano	

ID de exclusão inicial	ID de exclusão final	Área (ha)	Tipologia a REN	Tipo de Exclusão	Uso proposto	Fim a que se destina	Síntese da Fundamentação	Perímetro Urbano	Tipo de Solo	
C86	C14	0.3981	AEIPRA	C - Edificações legalmente licenciadas ou autorizadas	Espaços de Uso Especial - Espaços de Equipamentos e Infraestruturas	Equipamentos e Infraestruturas	Área consolidada afeta ao Loteamento da Nave que já integrava o Perímetro Urbano de 2008.	Nora	Solo urbano	

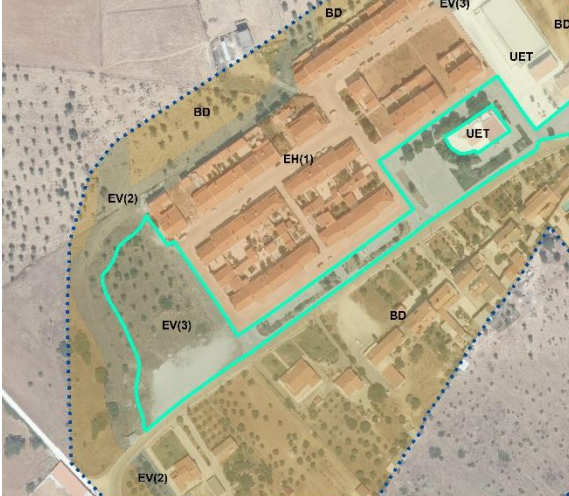


ID de exclusão inicial	ID de exclusão final	Área (ha)	Tipologia a REN	Tipo de Exclusão	Uso proposto	Fim a que se destina	Síntese da Fundamentação	Perímetro Urbano	Tipo de Solo	
C87	C14	2.1183	AEIPRA	C - Edificações legalmente licenciadas ou autorizadas	Espaços Habitacionais	Habitação	Área consolidada afeta ao Loteamento da Nave que já integrava o Perímetro Urbano de 2008.	Nora	Solo urbano	

ID de exclusão inicial	ID de exclusão final	Área (ha)	Tipologia REN	Tipo de Exclusão	Uso proposto	Fim a que se destina	Síntese da Fundamentação	Perímetro Urbano	Tipo de Solo	
C88	C14	2.9461	AEIPRA	C - Edificações legalmente licenciadas ou autorizadas	Espaços Habitacionais	Habitação	Área infraestruturada e parcialmente consolidada que já integrava o Perímetro Urbano de 2008.	Nora	Solo urbano	




ID de exclusão inicial	ID de exclusão final	Área (ha)	Tipologia a REN	Tipo de Exclusão	Uso proposto	Fim a que se destina	Síntese da Fundamentação	Perímetro Urbano	Tipo de Solo	
C89	C14	34.2922	AEIPRA	C - Edificações legalmente licenciadas ou autorizadas	Espaços Urbanos de Baixa Densidade	Habitação - Baixa Densidade	Área infraestruturada e parcialmente consolidada que já integrava o Perímetro Urbano de 2008.	Nora	Solo urbano	

ID de exclusão inicial	ID de exclusão final	Área (ha)	Tipologia a REN	Tipo de Exclusão	Uso proposto	Fim a que se destina	Síntese da Fundamentação	Perímetro Urbano	Tipo de Solo	
C90	C14	1.2541	AEIPRA	C - Edificações legalmente licenciadas ou autorizadas	Espaços Verdes de Recreio e Lazer	Equipamentos de apoio ao usufruto do Espaço Verde	O objetivo da qualificação do solo proposta pressupõe uma fraca impermeabilização do solo na medida em que se admite somente a ocupação por pequenos equipamentos de apoio ao usufruto do Espaço Verde.	Nora	Solo urbano	



ID de exclusão inicial	ID de exclusão final	Área (ha)	Tipologia a REN	Tipo de Exclusão	Uso proposto	Fim a que se destina	Síntese da Fundamentação	Perímetro Urbano	Tipo de Solo	
C91	C14	0.1448	AEIPRA	C - Edificações legalmente licenciadas ou autorizadas	Espaços Verdes de Recreio e Lazer	Equipamentos de apoio ao usufruto do Espaço Verde	O objetivo da qualificação do solo proposta pressupõe uma fraca impermeabilização do solo na medida em que se admite somente a ocupação por pequenos equipamentos de apoio ao usufruto do Espaço Verde.	Nora	Solo urbano	


ID de exclusão inicial	ID de exclusão final	Área (ha)	Tipologia REN	Tipo de Exclusão	Uso proposto	Fim a que se destina	Síntese da Fundamentação	Perímetro Urbano	Tipo de Solo	
C92	C15	0.3013	AEIPRA	C - Edificações legalmente licenciadas ou autorizadas	Espaços de Uso Especial - Espaços de Equipamentos e Infraestruturas	Equipamentos e Infraestruturas	Santuário de Nossa Senhora da Vitória, área já integrava o Perímetro Urbano de 2008.	Barro Branco	Solo urbano	




ID de exclusão inicial	ID de exclusão final	Área (ha)	Tipologia a REN	Tipo de Exclusão	Uso proposto	Fim a que se destina	Síntese da Fundamentação	Perímetro Urbano	Tipo de Solo	
C93	C15	0.1078	AEREHS + AEIPRA	C - Edificações legalmente licenciadas ou autorizadas	Espaços Verdes de Recreio e Lazer	Equipamentos de apoio ao usufruto do Espaço Verde	O objetivo da qualificação do solo proposta pressupõe uma fraca impermeabilização do solo na medida em que se admite somente a ocupação por pequenos equipamentos de apoio ao usufruto do Espaço Verde.	Barro Branco	Solo urbano	

ID de exclusão inicial	ID de exclusão final	Área (ha)	Tipologia a REN	Tipo de Exclusão	Uso proposto	Fim a que se destina	Síntese da Fundamentação	Perímetro Urbano	Tipo de Solo	
C94	C15	3.6799	AEIPRA	C - Edificações legalmente licenciadas ou autorizadas	Espaços Habitacionais	Habitação	Área consolidada, já integrava o Perímetro Urbano de 2008.	Barro Branco	Solo urbano	


ID de exclusão inicial	ID de exclusão final	Área (ha)	Tipologia a REN	Tipo de Exclusão	Uso proposto	Fim a que se destina	Síntese da Fundamentação	Perímetro Urbano	Tipo de Solo	
C95	C15	12.438,0	AEIPRA	C - Edificações legalmente licenciadas ou autorizadas	Espaços Habitacionais	Habituação	Área consolidada, já integrava o Perímetro Urbano de 2008.	Barro Branco	Solo urbano	

ID de exclusão inicial	ID de exclusão final	Área (ha)	Tipologia a REN	Tipo de Exclusão	Uso proposto	Fim a que se destina	Síntese da Fundamentação	Perímetro Urbano	Tipo de Solo	
C96	C15	0.0000	AEREHS + AEIPRA	C - Edificações legalmente licenciadas ou autorizadas	Espaços Habitacionais	Habitação	Área em parte consolidada e infraestruturada que já integrava o Perímetro Urbano de 2008, que importa afetar à criação de habitação.	Barro Branco	Solo urbano	

ID de exclusão inicial	ID de exclusão final	Área (ha)	Tipologia a REN	Tipo de Exclusão	Uso proposto	Fim a que se destina	Síntese da Fundamentação	Perímetro Urbano	Tipo de Solo	
C97	C15	0.0573	AEREHS + AEIPRA	C - Edificações legalmente licenciadas ou autorizadas	Espaços Habitacionais	Habitação	Área em parte consolidada e infraestruturada que já integrava o Perímetro Urbano de 2008, que importa afetar à criação de habitação.	Barro Branco	Solo urbano	

ID de exclusão inicial	ID de exclusão final	Área (ha)	Tipologia a REN	Tipo de Exclusão	Uso proposto	Fim a que se destina	Síntese da Fundamentação	Perímetro Urbano	Tipo de Solo	
C98	C15	0.0228	AEREHS + AEIPRA	C - Edificações legalmente licenciadas ou autorizadas	Espaços Habitacionais	Habitação	Área consolidada, já integrava o Perímetro Urbano de 2008.	Barro Branco	Solo urbano	


ID de exclusão inicial	ID de exclusão final	Área (ha)	Tipologia a REN	Tipo de Exclusão	Uso proposto	Fim a que se destina	Síntese da Fundamentação	Perímetro Urbano	Tipo de Solo	
C99	C15	0.0206	AEREHS + AEIPRA	C - Edificações legalmente licenciadas ou autorizadas	Espaços Habitacionais	Habituação	Área consolidada, já integrava o Perímetro Urbano de 2008.	Barro Branco	Solo urbano	

ID de exclusão inicial	ID de exclusão final	Área (ha)	Tipologia a REN	Tipo de Exclusão	Uso proposto	Fim a que se destina	Síntese da Fundamentação	Perímetro Urbano	Tipo de Solo	
C100	C15	0.0870	AEREHS + AEIPRA	C - Edificações legalmente licenciadas ou autorizadas	Espaços Habitacionais	Habitação	Área infraestruturada que já integrava em parte o Perímetro Urbano de 2008, que importa reestruturar.	Barro Branco	Solo urbano	

ID de exclusão inicial	ID de exclusão final	Área (ha)	Tipologia a REN	Tipo de Exclusão	Uso proposto	Fim a que se destina	Síntese da Fundamentação	Perímetro Urbano	Tipo de Solo	
C101	C15	0.2803	AEREHS + AEIPRA	C - Edificações legalmente licenciadas ou autorizadas	Espaços Habitacionais	Habitação	Área consolidada, já integrava o Perímetro Urbano de 2008.	Barro Branco	Solo urbano	


ID de exclusão inicial	ID de exclusão final	Área (ha)	Tipologia REN	Tipo de Exclusão	Uso proposto	Fim a que se destina	Síntese da Fundamentação	Perímetro Urbano	Tipo de Solo	
C102	C15	0.0163	AEIPRA	C - Edificações legalmente licenciadas ou autorizadas	Espaços Habitacionais e Mistos	Habitação	Área infraestruturada que já integrava o Perímetro Urbano de 2008.	Barro Branco	Solo urbano	

ID de exclusão inicial	ID de exclusão final	Área (ha)	Tipologia a REN	Tipo de Exclusão	Uso proposto	Fim a que se destina	Síntese da Fundamentação	Perímetro Urbano	Tipo de Solo	
C103	C15	1.6431	AEIPRA	C - Edificações legalmente licenciadas ou autorizadas	Espaços Habitacionais e Mistos	Habitação	Área parcialmente abrangida por construções, infraestruturada que já integrava o Perímetro Urbano de 2008.	Barro Branco	Solo urbano	

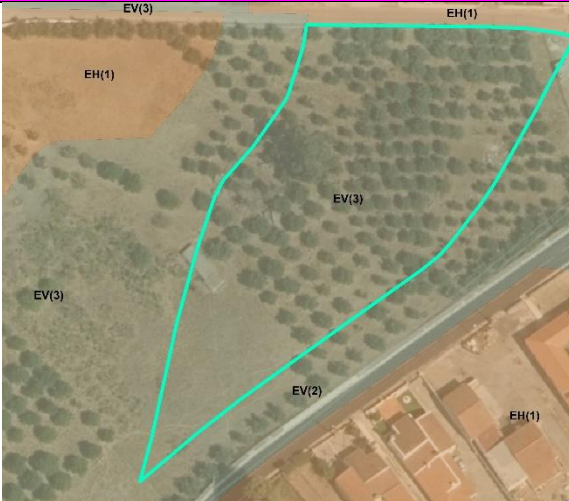
ID de exclusão inicial	ID de exclusão final	Área (ha)	Tipologia REN	Tipo de Exclusão	Uso proposto	Fim a que se destina	Síntese da Fundamentação	Perímetro Urbano	Tipo de Solo	
C104	C15	0.3281	AEREHS + AEIPRA	C - Edificações legalmente licenciadas ou autorizadas	Espaços Habitacionais e Mistos	Habitação	Área parcialmente abrangida por construções, infraestruturada que já integrava o Perímetro Urbano de 2008.	Barro Branco	Solo urbano	



ID de exclusão inicial	ID de exclusão final	Área (ha)	Tipologia a REN	Tipo de Exclusão	Uso proposto	Fim a que se destina	Síntese da Fundamentação	Perímetro Urbano	Tipo de Solo	
C105	C15	0.0071	AEREHS + AEIPRA	C - Edificações legalmente licenciadas ou autorizadas	Espaços Habitacionais e Mistos	Infraestruturura Viária	Área infraestruturada a que já integrava o Perímetro Urbano de 2008, em parte afeta a Estrada.	Barro Branco	Solo urbano	


ID de exclusão inicial	ID de exclusão final	Área (ha)	Tipologia a REN	Tipo de Exclusão	Uso proposto	Fim a que se destina	Síntese da Fundamentação	Perímetro Urbano	Tipo de Solo	
C106	C15	0.0118	AEREHS + AEIPRA	C - Edificações legalmente licenciadas ou autorizadas	Espaços Habitacionais e Mistos	Infraestruturária Viária	Área já integrava o Perímetro Urbano de 2008 afeta à EM508-3.	Barro Branco	Solo urbano	

ID de exclusão inicial	ID de exclusão final	Área (ha)	Tipologia a REN	Tipo de Exclusão	Uso proposto	Fim a que se destina	Síntese da Fundamentação	Perímetro Urbano	Tipo de Solo	
C107	C15	0.3283	AEIPRA	C - Edificações legalmente licenciadas ou autorizadas	Espaços Verdes de Recreio e Lazer	Equipamentos de apoio ao usufruto do Espaço Verde	O objetivo da qualificação do solo proposta pressupõe uma fraca impermeabilização do solo na medida em que se admite somente a ocupação por pequenos equipamentos de apoio ao usufruto do Espaço Verde.	Barro Branco	Solo urbano	

ID de exclusão inicial	ID de exclusão final	Área (ha)	Tipologia a REN	Tipo de Exclusão	Uso proposto	Fim a que se destina	Síntese da Fundamentação	Perímetro Urbano	Tipo de Solo	
C108	C15	0.4964	AEIPRA	C - Edificações legalmente licenciadas ou autorizadas	Espaços Verdes de Recreio e Lazer	Equipamentos de apoio ao usufruto do Espaço Verde	O objetivo da qualificação do solo proposta pressupõe uma fraca impermeabilização do solo na medida em que se admite somente a ocupação por pequenos equipamentos de apoio ao usufruto do Espaço Verde.	Barro Branco	Solo urbano	




ID de exclusão inicial	ID de exclusão final	Área (ha)	Tipologia a REN	Tipo de Exclusão	Uso proposto	Fim a que se destina	Síntese da Fundamentação	Perímetro Urbano	Tipo de Solo	
C109	C15	0.6415	AEIPRA	C - Edificações legalmente licenciadas ou autorizadas	Espaços Verdes de Recreio e Lazer	Equipamentos de apoio ao usufruto do Espaço Verde	O objetivo da qualificação do solo proposta pressupõe uma fraca impermeabilização do solo na medida em que se admite somente a ocupação por pequenos equipamentos de apoio ao usufruto do Espaço Verde.	Barro Branco	Solo urbano	

ID de exclusão inicial	ID de exclusão final	Área (ha)	Tipologia a REN	Tipo de Exclusão	Uso proposto	Fim a que se destina	Síntese da Fundamentação	Perímetro Urbano	Tipo de Solo	
C110	C15	0.7230	AEIPRA	C - Edificações legalmente licenciadas ou autorizadas	Espaços Verdes de Recreio e Lazer	Equipamentos de apoio ao usufruto do Espaço Verde	O objetivo da qualificação do solo proposta pressupõe uma fraca impermeabilização do solo na medida em que se admite somente a ocupação por pequenos equipamentos de apoio ao usufruto do Espaço Verde.	Barro Branco	Solo urbano	



ID de exclusão inicial	ID de exclusão final	Área (ha)	Tipologia a REN	Tipo de Exclusão	Uso proposto	Fim a que se destina	Síntese da Fundamentação	Perímetro Urbano	Tipo de Solo	
C111	C15	0.4433	AEIPRA	C - Edificações legalmente licenciadas ou autorizadas	Espaços Verdes de Recreio e Lazer	Equipamentos de apoio ao usufruto do Espaço Verde	O objetivo da qualificação do solo proposta pressupõe uma fraca impermeabilização do solo na medida em que se admite somente a ocupação por pequenos equipamentos de apoio ao usufruto do Espaço Verde.	Barro Branco	Solo urbano	


ID de exclusão inicial	ID de exclusão final	Área (ha)	Tipologia a REN	Tipo de Exclusão	Uso proposto	Fim a que se destina	Síntese da Fundamentação	Perímetro Urbano	Tipo de Solo	
C112	C15	0.0038	AEREHS + AEIPRA	C - Edificações legalmente licenciadas ou autorizadas	Espaços Habitacionais	Habitação	Área consolidada, já integrava o Perímetro Urbano de 2008.	Barro Branco	Solo urbano	



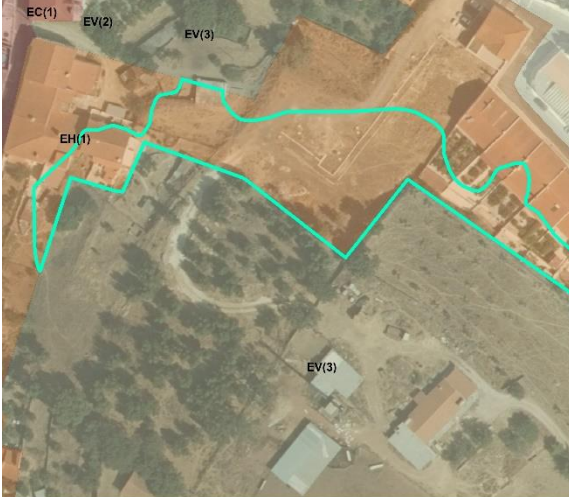
ID de exclusão inicial	ID de exclusão final	Área (ha)	Tipologia a REN	Tipo de Exclusão	Uso proposto	Fim a que se destina	Síntese da Fundamentação	Perímetro Urbano	Tipo de Solo	
C113	C23	0.3421	AEREHS	C - Edificações legalmente licenciadas ou autorizadas	Espaços de Uso Especial - Espaços de Equipamentos e Infraestruturas	Equipamentos e Infraestruturas	Área da Praça de Touros e envolvente, já integrava o Perímetro Urbano de 2008.	Santiago de Rio de Moínos	Solo urbano	

ID de exclusão inicial	ID de exclusão final	Área (ha)	Tipologia a REN	Tipo de Exclusão	Uso proposto	Fim a que se destina	Síntese da Fundamentação	Perímetro Urbano	Tipo de Solo	
C114	C22	0.0014	CALM_Margem	C - Edificações legalmente licenciadas ou autorizadas	Espaços de Uso Especial - Espaços de Equipamentos e Infraestruturas	Equipamentos e Infraestruturas	Área afeta a equipamentos que já integrava o Perímetro Urbano de 2008	Santiago de Rio de Moinhos	Solo urbano	


ID de exclusão inicial	ID de exclusão final	Área (ha)	Tipologia a REN	Tipo de Exclusão	Uso proposto	Fim a que se destina	Síntese da Fundamentação	Perímetro Urbano	Tipo de Solo	
C115	C31	0.0061	CALM_Margem	C - Edificações legalmente licenciadas ou autorizadas	Espaços Centrais	Usos mistos	Área consolidada que já integrava o Perímetro Urbano de 2008.	Santiago de Rio de Moinhos	Solo urbano	

ID de exclusão inicial	ID de exclusão final	Área (ha)	Tipologia REN	Tipo de Exclusão	Uso proposto	Fim a que se destina	Síntese da Fundamentação	Perímetro Urbano	Tipo de Solo	
C116	C17	0.0000	CALM_Margem	C - Edificações legalmente licenciadas ou autorizadas	Espaços Centrais	Usos mistos	Área consolidada que já integrava o Perímetro Urbano de 2008.	Santiago de Rio de Moinhos	Solo urbano	


ID de exclusão inicial	ID de exclusão final	Área (ha)	Tipologia a REN	Tipo de Exclusão	Uso proposto	Fim a que se destina	Síntese da Fundamentação	Perímetro Urbano	Tipo de Solo	
C117	C29	0.0022	AEREHS	C - Edificações legalmente licenciadas ou autorizadas	Espaços Habitacionais	Habitação	Área consolidada afeta aos Loteamentos Municipais de Rio de Moinhos que já integrava o Perímetro Urbano de 2008.	Santiago de Rio de Moinhos	Solo urbano	

ID de exclusão inicial	ID de exclusão final	Área (ha)	Tipologia a REN	Tipo de Exclusão	Uso proposto	Fim a que se destina	Síntese da Fundamentação	Perímetro Urbano	Tipo de Solo	
C118	C29	0.3698	AEREHS	C - Edificações legalmente licenciadas ou autorizadas	Espaços Habitacionais	Habitação	Área consolidada afeta aos Loteamentos Municipais de Rio de Moinhos que já integrava o Perímetro Urbano de 2008.	Santiago de Rio de Moinhos	Solo urbano	


ID de exclusão inicial	ID de exclusão final	Área (ha)	Tipologia a REN	Tipo de Exclusão	Uso proposto	Fim a que se destina	Síntese da Fundamentação	Perímetro Urbano	Tipo de Solo	
C119	C23	0.4320	AEREHS	C - Edificações legalmente licenciadas ou autorizadas	Espaços Habitacionais	Habitação	Área parcialmente consolidada que já integrava o Perímetro Urbano de 2008. Parte está afeta ao Loteamento do Pisão.	Santiago de Rio de Moínhos	Solo urbano	

ID de exclusão inicial	ID de exclusão final	Área (ha)	Tipologia REN	Tipo de Exclusão	Uso proposto	Fim a que se destina	Síntese da Fundamentação	Perímetro Urbano	Tipo de Solo	
C120	C16	0.0088	AEREHS	C - Edificações legalmente licenciadas ou autorizadas	Espaços Habitacionais e Mistos	Habitação	Área consolidada que já integrava o Perímetro Urbano de 2008.	Santiago de Rio de Moinhos	Solo urbano	


ID de exclusão inicial	ID de exclusão final	Área (ha)	Tipologia a REN	Tipo de Exclusão	Uso proposto	Fim a que se destina	Síntese da Fundamentação	Perímetro Urbano	Tipo de Solo	
C121	C24	1.2109	AEREHS	C - Edificações legalmente licenciadas ou autorizadas	Espaços Habitacionais e Mistos	Habitação	Área infraestruturada e parcialmente edificada que importa manter em solo urbano para possibilitar a sua reestruturação. Grande parte já integrava o Perímetro Urbano de 2008, foram feitos acertos numa lógica de coerência de desenho e estrutura da propriedade.	Santiago de Rio de Moinhos	Solo urbano	

ID de exclusão inicial	ID de exclusão final	Área (ha)	Tipologia a REN	Tipo de Exclusão	Uso proposto	Fim a que se destina	Síntese da Fundamentação	Perímetro Urbano	Tipo de Solo	
C122	C27	1.4669	AEREHS	C - Edificações legalmente licenciadas ou autorizadas	Espaços Urbanos de Baixa Densidade	Habituação - Baixa Densidade	Área infraestruturada e parcialmente edificada que importa reestruturar numa lógica de baixa densidade, já integrava o Perímetro Urbano de 2008.	Santiago de Rio de Moinhos	Solo urbano	

ID de exclusão inicial	ID de exclusão final	Área (ha)	Tipologia a REN	Tipo de Exclusão	Uso proposto	Fim a que se destina	Síntese da Fundamentação	Perímetro Urbano	Tipo de Solo	
C123	C28	0.0572	AEREHS	C - Edificações legalmente licenciadas ou autorizadas	Espaços Urbanos de Baixa Densidade	Habitação - Baixa Densidade	Área infraestruturada e parcialmente edificada que importa manter em solo urbano e reestruturar numa lógica de baixa densidade, grande parte já integrava o Perímetro Urbano de 2008, foram feitos acertos que garantissem maior coerência de desenho em função da estrutura da propriedade.	Santiago de Rio de Moinhos	Solo urbano	

ID de exclusão inicial	ID de exclusão final	Área (ha)	Tipologia a REN	Tipo de Exclusão	Uso proposto	Fim a que se destina	Síntese da Fundamentação	Perímetro Urbano	Tipo de Solo	
C124	C30	0.0335	AEREHS	C - Edificações legalmente licenciadas ou autorizadas	Espaços Urbanos de Baixa Densidade	Habitação - Baixa Densidade	Área infraestruturada que importa reestruturar numa lógica de baixa densidade, já integrava o Perímetro Urbano de 2008.	Santiago de Rio de Moinhos	Solo urbano	

ID de exclusão inicial	ID de exclusão final	Área (ha)	Tipologia a REN	Tipo de Exclusão	Uso proposto	Fim a que se destina	Síntese da Fundamentação	Perímetro Urbano	Tipo de Solo	
C125	C18	0.0220	AEREHS	C - Edificações legalmente licenciadas ou autorizadas	Espaços Urbanos de Baixa Densidade	Habitação - Baixa Densidade	Área consolidada que já integrava o Perímetro Urbano de 2008.	Santiago de Rio de Moinhos	Solo urbano	

ID de exclusão inicial	ID de exclusão final	Área (ha)	Tipologia a REN	Tipo de Exclusão	Uso proposto	Fim a que se destina	Síntese da Fundamentação	Perímetro Urbano	Tipo de Solo	
C126	C19	0.0064	AEREHS	C - Edificações legalmente licenciadas ou autorizadas	Espaços Urbanos de Baixa Densidade	Habituação - Baixa Densidade	Área consolidada que já integrava o Perímetro Urbano de 2008.	Santiago de Rio de Moinhos	Solo urbano	

ID de exclusão inicial	ID de exclusão final	Área (ha)	Tipologia a REN	Tipo de Exclusão	Uso proposto	Fim a que se destina	Síntese da Fundamentação	Perímetro Urbano	Tipo de Solo	
C127	C21	0.1056	AEREHS	C - Edificações legalmente licenciadas ou autorizadas	Espaços Urbanos de Baixa Densidade	Habitação - Baixa Densidade	Área infraestruturada que importa reestruturar numa lógica de Baixa Densidade, maior parte já integrava o Perímetro Urbano de 2008.	Santiago de Rio de Moinhos	Solo urbano	


ID de exclusão inicial	ID de exclusão final	Área (ha)	Tipologia a REN	Tipo de Exclusão	Uso proposto	Fim a que se destina	Síntese da Fundamentação	Perímetro Urbano	Tipo de Solo	
C128	C23	0.3116	AEREHS	C - Edificações legalmente licenciadas ou autorizadas	Espaços Urbanos de Baixa Densidade	Habitação - Baixa Densidade	Área infraestruturada e parcialmente edificada que importa reestruturar numa lógica de baixa densidade, já integrava o Perímetro Urbano de 2008.	Santiago de Rio de Moinhos	Solo urbano	



ID de exclusão inicial	ID de exclusão final	Área (ha)	Tipologia a REN	Tipo de Exclusão	Uso proposto	Fim a que se destina	Síntese da Fundamentação	Perímetro Urbano	Tipo de Solo	
C129	C23	0.8053	AEREHS	C - Edificações legalmente licenciadas ou autorizadas	Espaços Urbanos de Baixa Densidade	Habitação - Baixa Densidade	Área infraestruturada e parcialmente edificada que importa manter em solo urbano e reestruturar numa lógica de baixa densidade, grande parte já integrava o Perímetro Urbano de 2008, foram feitos acertos que garantissem maior coerência de desenho em função da estrutura da propriedade.	Santiago de Rio de Moinhos	Solo urbano	


ID de exclusão inicial	ID de exclusão final	Área (ha)	Tipologia a REN	Tipo de Exclusão	Uso proposto	Fim a que se destina	Síntese da Fundamentação	Perímetro Urbano	Tipo de Solo	
C130	C20	0.0009	CALM_Margem	C - Edificações legalmente licenciadas ou autorizadas	Espaços Urbanos de Baixa Densidade	Habituação - Baixa Densidade	Área infraestruturada que importa reestruturar numa lógica de Baixa Densidade, maior parte já integrava o Perímetro Urbano de 2008.	Santiago de Rio de Moinhos	Solo urbano	

ID de exclusão inicial	ID de exclusão final	Área (ha)	Tipologia a REN	Tipo de Exclusão	Uso proposto	Fim a que se destina	Síntese da Fundamentação	Perímetro Urbano	Tipo de Solo	
C131	C29	0.6425	AEREHS	C - Edificações legalmente licenciadas ou autorizadas	Espaços Verdes de Recreio e Lazer	Equipamentos de apoio ao usufruto do Espaço Verde	O objetivo da qualificação do solo proposta pressupõe uma fraca impermeabilização do solo na medida em que se admite somente a ocupação por pequenos equipamentos de apoio ao usufruto do Espaço Verde.	Santiago de Rio de Moinhos	Solo urbano	


ID de exclusão inicial	ID de exclusão final	Área (ha)	Tipologia a REN	Tipo de Exclusão	Uso proposto	Fim a que se destina	Síntese da Fundamentação	Perímetro Urbano	Tipo de Solo	
C132	C29	0.0069	AEREHS	C - Edificações legalmente licenciadas ou autorizadas	Espaços Verdes de Recreio e Lazer	Equipamentos de apoio ao usufruto do Espaço Verde	O objetivo da qualificação do solo proposta pressupõe uma fraca impermeabilização do solo na medida em que se admite somente a ocupação por pequenos equipamentos de apoio ao usufruto do Espaço Verde.	Santiago de Rio de Moinhos	Solo urbano	



ID de exclusão inicial	ID de exclusão final	Área (ha)	Tipologia a REN	Tipo de Exclusão	Uso proposto	Fim a que se destina	Síntese da Fundamentação	Perímetro Urbano	Tipo de Solo	
C133	C29	0.1224	ZAC	C - Edificações legalmente licenciadas ou autorizadas	Espaços Habitacionais	Habitação	Área consolidada, já integrava o Perímetro Urbano de 2008.	Santiago de Rio de Moinhos	Solo urbano	

ID de exclusão inicial	ID de exclusão final	Área (ha)	Tipologia REN	Tipo de Exclusão	Uso proposto	Fim a que se destina	Síntese da Fundamentação	Perímetro Urbano	Tipo de Solo	
C134	C26	0.0344	ZAC	C - Edificações legalmente licenciadas ou autorizadas	Espaços Urbanos de Baixa Densidade	Habituação - Baixa Densidade	Área consolidada, já integrava o Perímetro Urbano de 2008.	Santiago de Rio de Moinhos	Solo urbano	


ID de exclusão inicial	ID de exclusão final	Área (ha)	Tipologia a REN	Tipo de Exclusão	Uso proposto	Fim a que se destina	Síntese da Fundamentação	Perímetro Urbano	Tipo de Solo	
C135	C32	6.1924	AEIPRA	C - Edificações legalmente licenciadas ou autorizadas	Espaços de Uso Múltiplo Agrícola e Florestal	Indústria	Área afeta ao Plano de Pormenor do Alto dos Baceiros, não integrava a REN à data de publicação.	N/A	Solo rústico	

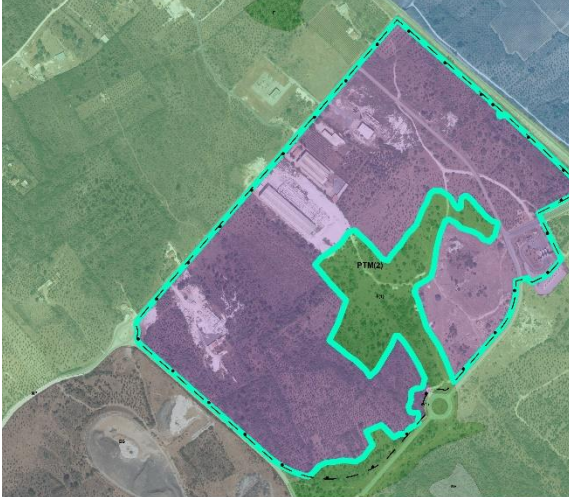
ID de exclusão inicial	ID de exclusão final	Área (ha)	Tipologia a REN	Tipo de Exclusão	Uso proposto	Fim a que se destina	Síntese da Fundamentação	Perímetro Urbano	Tipo de Solo	
C136	C32	0,5910	AEIPRA	C - Edificações legalmente licenciadas ou autorizadas	Espaços de Uso Múltiplo Agrícola e Floresta 1	Indústria	Área afeta ao Plano de Pormenor do Alto dos Bancelos, não integrava a REN à data de publicação.	N/A	Solo rústico	




ID de exclusão inicial	ID de exclusão final	Área (ha)	Tipologia a REN	Tipo de Exclusão	Uso proposto	Fim a que se destina	Síntese da Fundamentação	Perímetro Urbano	Tipo de Solo	
C137	C32	0.0027	AEIPRA	C - Edificações legalmente licenciadas ou autorizadas	Espaços de Uso Múltiplo Agrícola e Florestal	Indústria	Área afeta ao Plano de Pormenor do Alto dos Baceiros, não integrava a REN à data de publicação.	N/A	Solo rústico	

ID de exclusão inicial	ID de exclusão final	Área (ha)	Tipologia a REN	Tipo de Exclusão	Uso proposto	Fim a que se destina	Síntese da Fundamentação	Perímetro Urbano	Tipo de Solo	
C138	C32	0.0252	AEREHS + AEIPRA	C - Edificações legalmente licenciadas ou autorizadas	Espaços de Uso Múltiplo Agrícola e Floresta 1	Indústria	Área afeta ao Plano de Pormenor do Alto dos Bancelos, não integrava a REN à data de publicação.	N/A	Solo rústico	


ID de exclusão inicial	ID de exclusão final	Área (ha)	Tipologia a REN	Tipo de Exclusão	Uso proposto	Fim a que se destina	Síntese da Fundamentação	Perímetro Urbano	Tipo de Solo	
C139	C32	0.1810	AEREHS + AEIPRA	C - Edificações legalmente licenciadas ou autorizadas	Espaços de Uso Múltiplo Agrícola e Florestal	Indústria	Área afeta ao Plano de Pormenor do Alto dos Baceiros, não integrava a REN à data de publicação.	N/A	Solo rústico	

ID de exclusão inicial	ID de exclusão final	Área (ha)	Tipologia a REN	Tipo de Exclusão	Uso proposto	Fim a que se destina	Síntese da Fundamentação	Perímetro Urbano	Tipo de Solo	
C140	C32	41.4143	AEIPRA	C - Edificações legalmente licenciadas ou autorizadas	Espaços de Atividades Industriais	Indústria	Área afeta ao Plano de Pormenor do Alto dos Bancelos, não integrava a REN à data de publicação.	N/A	Solo rústico	

ID de exclusão inicial	ID de exclusão final	Área (ha)	Tipologia a REN	Tipo de Exclusão	Uso proposto	Fim a que se destina	Síntese da Fundamentação	Perímetro Urbano	Tipo de Solo	
C141	C32	0.0001	AEIPRA	C - Edificações legalmente licenciadas ou autorizadas	Espaços de Atividades Industriais	Indústria	Área afeta ao Plano de Pormenor do Alto dos Bacos, não integrava a REN à data de publicação.	N/A	Solo rústico	

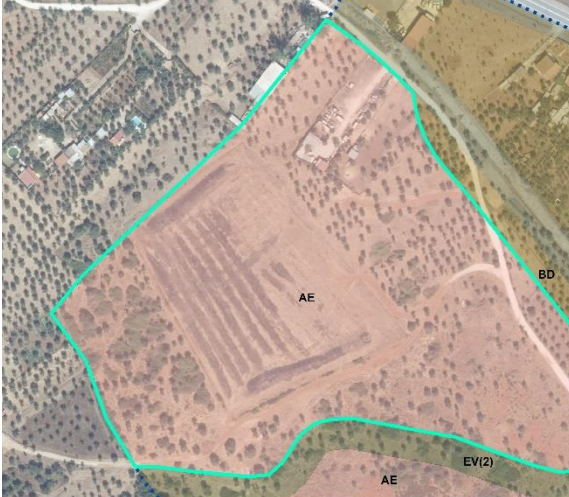
ID de exclusão inicial	ID de exclusão final	Área (ha)	Tipologia a REN	Tipo de Exclusão	Uso proposto	Fim a que se destina	Síntese da Fundamentação	Perímetro Urbano	Tipo de Solo	
C142	C32	0.1983	AEREHS + AEIPRA	C - Edificações legalmente licenciadas ou autorizadas	Espaços de Atividades Industriais	Indústria	Área afeta ao Plano de Pormenor do Alto dos Bancelos, não integrava a REN à data de publicação.	N/A	Solo rústico	

ID de exclusão inicial	ID de exclusão final	Área (ha)	Tipologia a REN	Tipo de Exclusão	Uso proposto	Fim a que se destina	Síntese da Fundamentação	Perímetro Urbano	Tipo de Solo	
C143	C32	0.0217	AEREHS + AEIPRA	C - Edificações legalmente licenciadas ou autorizadas	Espaços de Atividades Industriais	Indústria	Área afeta ao Plano de Pormenor do Alto dos Baceiros, não integrava a REN à data de publicação.	N/A	Solo rústico	

ID de exclusão inicial	ID de exclusão final	Área (ha)	Tipologia a REN	Tipo de Exclusão	Uso proposto	Fim a que se destina	Síntese da Fundamentação	Perímetro Urbano	Tipo de Solo	
C144	C32	0.0143	AEREHS + AEIPRA	C - Edificações legalmente licenciadas ou autorizadas	Espaços de Atividades Industriais	Indústria	Área afeta ao Plano de Pormenor do Alto dos Bancelos, não integrava a REN à data de publicação.	N/A	Solo rústico	



ID de exclusão inicial	ID de exclusão final	Área (ha)	Tipologia a REN	Tipo de Exclusão	Uso proposto	Fim a que se destina	Síntese da Fundamentação	Perímetro Urbano	Tipo de Solo	
E01	E03	0.0009	CALM_Margem + AEIPRA	E - Satisfação de Carências Existentes	Espaços Urbanos de Baixa Densidade	Habitação - Baixa Densidade	Área infraestruturada e parcialmente edificada que já integrava o Perímetro Urbano de 2008, na UOPG2 na zona de Santa Bárbara.	Borba	Solo urbano	

ID de exclusão inicial	ID de exclusão final	Área (ha)	Tipologia a REN	Tipo de Exclusão	Uso proposto	Fim a que se destina	Síntese da Fundamentação	Perímetro Urbano	Tipo de Solo	
E02	E12	6.3673	AEIPRA	E - Satisfação de Carências Existentes	Espaços de Atividades Económicas	Atividades Económicas	Área afeta à futura ampliação da Adegas Cooperativa de Borba, que importa integrar no solo urbano, permitirá a requalificação da área das instalações localizadas no tecido urbano consolidado.	Borba	Solo urbano	


ID de exclusão inicial	ID de exclusão final	Área (ha)	Tipologia a REN	Tipo de Exclusão	Uso proposto	Fim a que se destina	Síntese da Fundamentação	Perímetro Urbano	Tipo de Solo	
E03	E08	0.7883	AEIPRA	E - Satisfação de Carências Existentes	Espaços Habitacionais	Habitação	Área que já integrava o Perímetro Urbano de 2008 afeta á criação de habitação no âmbito da Estratégia Local de Habitação.	Borba	Solo urbano	

ID de exclusão inicial	ID de exclusão final	Área (ha)	Tipologia REN	Tipo de Exclusão	Uso proposto	Fim a que se destina	Síntese da Fundamentação	Perímetro Urbano	Tipo de Solo	
E04	E04	0.1286	AEIPRA	E - Satisfação de Carências Existentes	Espaços Habitacionais	Habitação	Área infraestruturada que já integrava o Perímetro Urbano de 2008.	Borba	Solo urbano	


ID de exclusão inicial	ID de exclusão final	Área (ha)	Tipologia a REN	Tipo de Exclusão	Uso proposto	Fim a que se destina	Síntese da Fundamentação	Perímetro Urbano	Tipo de Solo	
E05	E10	0.0125	AEREHS + AEIPRA	E - Satisfação de Carências Existentes	Espaços Habitacionais	Habitação	Área contigua ao limite de Perímetro Urbano de 2008, que importa integrar em Solo Urbano dada a sua natureza e localização.	Borba	Solo urbano	

ID de exclusão inicial	ID de exclusão final	Área (ha)	Tipologia a REN	Tipo de Exclusão	Uso proposto	Fim a que se destina	Síntese da Fundamentação	Perímetro Urbano	Tipo de Solo	
E06	E07	0.0006	AEREHS + AEIPRA	E - Satisfação de Carências Existentes	Espaços Habitacionais	Habitação	Área afeta à criação de habitação no âmbito da Estratégia Local de Habitação.	Borba	Solo urbano	


ID de exclusão inicial	ID de exclusão final	Área (ha)	Tipologia a REN	Tipo de Exclusão	Uso proposto	Fim a que se destina	Síntese da Fundamentação	Perímetro Urbano	Tipo de Solo	
E07	E06	0.8374	AEREHS + AEIPRA	E - Satisfação de Carências Existentes	Espaços Habitacionais	Habitação	Área infraestruturada que já integrava o Perímetro Urbano de 2008, na UOPG2 na zona de Santa Bárbara.	Borba	Solo urbano	

ID de exclusão inicial	ID de exclusão final	Área (ha)	Tipologia a REN	Tipo de Exclusão	Uso proposto	Fim a que se destina	Síntese da Fundamentação	Perímetro Urbano	Tipo de Solo	
E08	E03	2.3712	AEIPRA	E - Satisfação de Carências Existentes	Espaços Urbanos de Baixa Densidade	Habitação - Baixa Densidade	Área infraestruturada que já integrava o Perímetro Urbano de 2008, na UOPG2 na zona de Santa Bárbara.	Borba	Solo urbano	

ID de exclusão inicial	ID de exclusão final	Área (ha)	Tipologia a REN	Tipo de Exclusão	Uso proposto	Fim a que se destina	Síntese da Fundamentação	Perímetro Urbano	Tipo de Solo	
E09	E03	1.0268	AEIPRA	E - Satisfação de Carências Existentes	Espaços Urbanos de Baixa Densidade	Habitação - Baixa Densidade	Área infraestruturada que já integrava o Perímetro Urbano de 2008, na UOPG2 na zona de Santa Bárbara.	Borba	Solo urbano	

ID de exclusão inicial	ID de exclusão final	Área (ha)	Tipologia a REN	Tipo de Exclusão	Uso proposto	Fim a que se destina	Síntese da Fundamentação	Perímetro Urbano	Tipo de Solo	
E10	E01	2.3680	AEIPRA	E - Satisfação de Carências Existentes	Espaços Habitacionais e Mistos	Habitação	Área infraestruturada e parcialmente edificada que já integrava o Perímetro Urbano de 2008, na UOPG 1 - Zona de Expansão do Plano de Pormenor da Zona Norte.	Borba	Solo urbano	

ID de exclusão inicial	ID de exclusão final	Área (ha)	Tipologia a REN	Tipo de Exclusão	Uso proposto	Fim a que se destina	Síntese da Fundamentação	Perímetro Urbano	Tipo de Solo	
E11	E12	0.4265	AEIPRA	E - Satisfação de Carências Existentes	Espaços Urbanos de Baixa Densidade	Habitação - Baixa Densidade	Área contigua à futura Estrada Variante de Borba e à área afeta à ampliação das instalações da Adega Cooperativa de Borba, que por questões estratégicas importa integrar no solo urbano.	Borba	Solo urbano	

ID de exclusão inicial	ID de exclusão final	Área (ha)	Tipologia REN	Tipo de Exclusão	Uso proposto	Fim a que se destina	Síntese da Fundamentação	Perímetro Urbano	Tipo de Solo	
E12	E04	0.3343	AEREHS	E - Satisfação de Carências Existentes	Espaços Urbanos de Baixa Densidade	Habitação - Baixa Densidade	Área infraestruturada que já integrava o Perímetro Urbano de 2008, na UOPG2 na zona de Santa Bárbara.	Borba	Solo urbano	

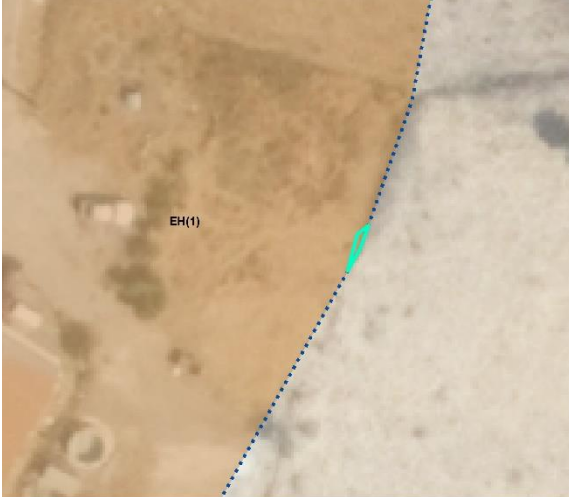
ID de exclusão inicial	ID de exclusão final	Área (ha)	Tipologia a REN	Tipo de Exclusão	Uso proposto	Fim a que se destina	Síntese da Fundamentação	Perímetro Urbano	Tipo de Solo	
E13	E11	0.0915	AEREHS + AEIPRA	E - Satisfação de Carências Existentes	Espaços Urbanos de Baixa Densidade	Habitação - Baixa Densidade	Área parcialmente edificada e que já integrava o PU de 2008.	Borba	Solo urbano	

ID de exclusão inicial	ID de exclusão final	Área (ha)	Tipologia REN	Tipo de Exclusão	Uso proposto	Fim a que se destina	Síntese da Fundamentação	Perímetro Urbano	Tipo de Solo	
E14	E03	0.1884	CALM_Margem + AEIPRA	E - Satisfação de Carências Existentes	Espaços Urbanos de Baixa Densidade	Habitação - Baixa Densidade	Área infraestruturada que já integrava o Perímetro Urbano de 2008, na UOPG2 na zona de Santa Bárbara.	Borba	Solo urbano	

ID de exclusão inicial	ID de exclusão final	Área (ha)	Tipologia a REN	Tipo de Exclusão	Uso proposto	Fim a que se destina	Síntese da Fundamentação	Perímetro Urbano	Tipo de Solo	
E15	E05	0.0000	CALM_Margem + AEREHS + AEIPRA	E - Satisfação de Carências Existentes	Espaços Urbanos de Baixa Densidade	Habitação - Baixa Densidade	Área infraestruturada e parcialmente edificada que já integrava o Perímetro Urbano de 2008, na UOPG2 na zona de Santa Bárbara.	Borba	Solo urbano	

ID de exclusão inicial	ID de exclusão final	Área (ha)	Tipologia REN	Tipo de Exclusão	Uso proposto	Fim a que se destina	Síntese da Fundamentação	Perímetro Urbano	Tipo de Solo	
E16	E16	0.1103	AEIPRA	E - Satisfação de Carências Existentes	Espaços Habitacionais	Habitação	Área infraestruturada que importa manter no solo urbano, já integrava o Perímetro Urbano de 2008.	Orada	Solo urbano	

ID de exclusão inicial	ID de exclusão final	Área (ha)	Tipologia a REN	Tipo de Exclusão	Uso proposto	Fim a que se destina	Síntese da Fundamentação	Perímetro Urbano	Tipo de Solo	
E17	E13	0.0210	CALM_Margem	E - Satisfação de Carências Existentes	Espaços Habitacionais	Infraestruturária Viária	Área afeta à EM506-1, integrado no solo urbano com o objetivo de requalificar o conjunto da entrada Sul de Orada.	Orada	Solo urbano	

ID de exclusão inicial	ID de exclusão final	Área (ha)	Tipologia REN	Tipo de Exclusão	Uso proposto	Fim a que se destina	Síntese da Fundamentação	Perímetro Urbano	Tipo de Solo	
E18	E14	0.0002	AEREHS	E - Satisfação de Carências Existentes	Espaços Habitacionais	Habitação	Área infraestruturada que importa manter no solo urbano, já integrava o Perímetro Urbano de 2008.	Orada	Solo urbano	



ID de exclusão inicial	ID de exclusão final	Área (ha)	Tipologia a REN	Tipo de Exclusão	Uso proposto	Fim a que se destina	Síntese da Fundamentação	Perímetro Urbano	Tipo de Solo	
E19	E15	0.1753	AEREHS	E - Satisfação de Carências Existentes	Espaços Habitacionais	Habitação	Área infraestruturada que importa manter no solo urbano, já integrava o Perímetro Urbano de 2008.	Orada	Solo urbano	

ID de exclusão inicial	ID de exclusão final	Área (ha)	Tipologia a REN	Tipo de Exclusão	Uso proposto	Fim a que se destina	Síntese da Fundamentação	Perímetro Urbano	Tipo de Solo	
E20	E17	0.3235	AEIPRA	E - Satisfação de Carências Existentes	Espaços Urbanos de Baixa Densidade	Habitação - Baixa Densidade	Área Infraestruturada que importa afetar ao Solo Urbano numa lógica de Baixa Densidade.	Nora	Solo urbano	



ID de exclusão inicial	ID de exclusão final	Área (ha)	Tipologia a REN	Tipo de Exclusão	Uso proposto	Fim a que se destina	Síntese da Fundamentação	Perímetro Urbano	Tipo de Solo	
E21	E18	0.5604	AEIPRA	E - Satisfação de Carências Existentes	Espaços Urbanos de Baixa Densidade	Habitação - Baixa Densidade	Área Infraestruturada que importa afetar ao Solo Urbano numa lógica de Baixa Densidade.	Nora	Solo urbano	

ID de exclusão inicial	ID de exclusão final	Área (ha)	Tipologia REN	Tipo de Exclusão	Uso proposto	Fim a que se destina	Síntese da Fundamentação	Perímetro Urbano	Tipo de Solo	
E22	E19	0.0069	CALM_Margem + AEIPRA	E - Satisfação de Carências Existentes	Espaços Habitacionais e Mistos	Habitação	Área infraestruturada que já integrava o Perímetro Urbano de 2008, em parte afetada à Estrada.	Barro Branco	Solo urbano	

ID de exclusão inicial	ID de exclusão final	Área (ha)	Tipologia a REN	Tipo de Exclusão	Uso proposto	Fim a que se destina	Síntese da Fundamentação	Perímetro Urbano	Tipo de Solo	
E23	E19	0.0080	CALM_Margem + AEREHS + AEIPRA	E - Satisfação de Carências Existentes	Espaços Habitacionais e Mistos	Infraestruturura Viária	Área infraestruturada a que já integrava o Perímetro Urbano de 2008, em parte afeta a Estrada.	Barro Branco	Solo urbano	

ID de exclusão inicial	ID de exclusão final	Área (ha)	Tipologia a REN	Tipo de Exclusão	Uso proposto	Fim a que se destina	Síntese da Fundamentação	Perímetro Urbano	Tipo de Solo	
E24	E20	0.3418	AEIPRA	E - Satisfação de Carências Existentes	Espaços Verdes de Enquadramento	Equipamentos de apoio ao usufruto do Espaço Verde	O objetivo da qualificação do solo proposta pressupõe uma fraca impermeabilização do solo na medida em que se admite somente a ocupação por pequenos equipamentos de apoio ao usufruto do Espaço Verde.	Barro Branco	Solo urbano	


ID de exclusão inicial	ID de exclusão final	Área (ha)	Tipologia a REN	Tipo de Exclusão	Uso proposto	Fim a que se destina	Síntese da Fundamentação	Perímetro Urbano	Tipo de Solo	
E25	E19	0.4931	AEIPRA	E - Satisfação de Carências Existentes	Espaços Habitacionais e Mistos	Habitação	Área infraestruturada que já integrava o Perímetro Urbano de 2008, em parte afetada Estrada.	Barro Branco	Solo urbano	


ID de exclusão inicial	ID de exclusão final	Área (ha)	Tipologia REN	Tipo de Exclusão	Uso proposto	Fim a que se destina	Síntese da Fundamentação	Perímetro Urbano	Tipo de Solo	
E26	E19	0.2451	AEREHS + AEIPRA	E - Satisfação de Carências Existentes	Espaços Habitacionais e Mistos	Habitação	Área infraestruturada que já integrava o Perímetro Urbano de 2008, em parte afetada Estrada.	Barro Branco	Solo urbano	

ID de exclusão inicial	ID de exclusão final	Área (ha)	Tipologia a REN	Tipo de Exclusão	Uso proposto	Fim a que se destina	Síntese da Fundamentação	Perímetro Urbano	Tipo de Solo	
E27	E19	0.0028	AEREHS + AEIPRA	E - Satisfação de Carências Existentes	Espaços Habitacionais e Mistos	Infraestruturura Viária	Área infraestruturada a que já integrava o Perímetro Urbano de 2008, em parte afeta a Estrada.	Barro Branco	Solo urbano	


ID de exclusão inicial	ID de exclusão final	Área (ha)	Tipologia a REN	Tipo de Exclusão	Uso proposto	Fim a que se destina	Síntese da Fundamentação	Perímetro Urbano	Tipo de Solo	
E28	E21	0.1414	AEREHS	E - Satisfação de Carências Existentes	Espaços Habitacionais	Habitação	Área infraestruturada que importa manter em solo urbano, grande parte já integrava o Perímetro Urbano de 2008, numa lógica de resposta a carências habitacionais.	Santiago de Rio de Moinhos	Solo urbano	




ID de exclusão inicial	ID de exclusão final	Área (ha)	Tipologia a REN	Tipo de Exclusão	Uso proposto	Fim a que se destina	Síntese da Fundamentação	Perímetro Urbano	Tipo de Solo	
E29	E30	0.1225	AEIPRA	E - Satisfação de Carências Existentes	Espaços Agrícolas de Produção	Turismo	Área que importa excluir da REN, tratando-se do Empreendimento Turístico Isolado da Aldeia de São Gregório, um tipo de atividade considerada estratégica para o município.	N/A	Solo rústico	


ID de exclusão inicial	ID de exclusão final	Área (ha)	Tipologia a REN	Tipo de Exclusão	Uso proposto	Fim a que se destina	Síntese da Fundamentação	Perímetro Urbano	Tipo de Solo	
E30	E30	0.0111	AEIPRA	E - Satisfação de Carências Existentes	Outros Espaços Agrícolas	Turismo	Área que importa excluir da REN, tratando-se do Empreendimento Turístico Isolado da Aldeia de São Gregório, um tipo de atividade considerada estratégica para o município.	N/A	Solo rústico	




ID de exclusão inicial	ID de exclusão final	Área (ha)	Tipologia a REN	Tipo de Exclusão	Uso proposto	Fim a que se destina	Síntese da Fundamentação	Perímetro Urbano	Tipo de Solo	
E31	E31	0.0073	AEIPRA	E - Satisfação de Carências Existentes	Espaços Naturais e Paisagísticos	Turismo	Área que importa excluir da REN, tratando-se de um Empreendimento Turístico Isolado, um tipo de atividade considerada estratégica para o município.	N/A	Solo rústico	

ID de exclusão inicial	ID de exclusão final	Área (ha)	Tipologia a REN	Tipo de Exclusão	Uso proposto	Fim a que se destina	Síntese da Fundamentação	Perímetro Urbano	Tipo de Solo	
E32	E31	0.1146	AEIPRA	E - Satisfação de Carências Existentes	Espaços Agrícolas de Produção	Turismo	Área que importa excluir da REN, tratando-se de um Empreendimento Turístico Isolado, um tipo de atividade considerada estratégica para o município.	N/A	Solo rústico	




ID de exclusão inicial	ID de exclusão final	Área (ha)	Tipologia a REN	Tipo de Exclusão	Uso proposto	Fim a que se destina	Síntese da Fundamentação	Perímetro Urbano	Tipo de Solo	
E33	E26	0.0787	AEIPRA	E - Satisfação de Carências Existentes	Espaço Cultural - Território Documental e Histórico	Atividades Económicas	Área que importa excluir da REN, tratando-se da Fruteco, Agroindústria Estratégica para o Município, havendo a necessidade de regularizar as instalações atuais e precaver a sua ampliação	N/A	Solo rústico	


ID de exclusão inicial	ID de exclusão final	Área (ha)	Tipologia a REN	Tipo de Exclusão	Uso proposto	Fim a que se destina	Síntese da Fundamentação	Perímetro Urbano	Tipo de Solo	
E34	E26	0.0576	AEIPRA	E - Satisfação de Carências Existentes	Espaços Agrícolas de Produção	Atividades Económicas	Área que importa excluir da REN, tratando-se da Fruteco, Agroindústria Estratégica para o Município, havendo a necessidade de regularizar as instalações atuais e precaver a sua ampliação	N/A	Solo rústico	





ID de exclusão inicial	ID de exclusão final	Área (ha)	Tipologia a REN	Tipo de Exclusão	Uso proposto	Fim a que se destina	Síntese da Fundamentação	Perímetro Urbano	Tipo de Solo	
E35	E26	3.2876	AEIPRA	E - Satisfação de Carências Existentes	Outros Espaços Agrícolas	Atividades Económicas	Área que importa excluir da REN, tratando-se da Fruteco, Agroindústria Estratégica para o Município, havendo a necessidade de regularizar as instalações atuais e precaver a sua ampliação	N/A	Solo rústico	


ID de exclusão inicial	ID de exclusão final	Área (ha)	Tipologia a REN	Tipo de Exclusão	Uso proposto	Fim a que se destina	Síntese da Fundamentação	Perímetro Urbano	Tipo de Solo	
E36	E26	0.6984	AEIPRA	E - Satisfação de Carências Existentes	Espaços Agrícolas de Produção	Atividades Económicas	Área que importa excluir da REN, tratando-se da Fruteco, Agroindústria Estratégica para o Município, havendo a necessidade de regularizar as instalações atuais e precaver a sua ampliação	N/A	Solo rústico	



ID de exclusão inicial	ID de exclusão final	Área (ha)	Tipologia a REN	Tipo de Exclusão	Uso proposto	Fim a que se destina	Síntese da Fundamentação	Perímetro Urbano	Tipo de Solo	
E37	E27	2.6894	AEIPRA	E - Satisfação de Carências Existentes	Espaço Cultural - Território Documental e Histórico	Atividades Económicas	Área que importa excluir da REN, tratando-se da Fruteco, Agroindústria Estratégica para o Município, havendo a necessidade de regularizar as instalações atuais e precaver a sua ampliação.	N/A	Solo rústico	


ID de exclusão inicial	ID de exclusão final	Área (ha)	Tipologia a REN	Tipo de Exclusão	Uso proposto	Fim a que se destina	Síntese da Fundamentação	Perímetro Urbano	Tipo de Solo	
E38	N/A	0.0086	CALM_Margem + AEIPRA	E - Satisfação de Carências Existentes	Espaço Cultural - Território Documental e Histórico	Atividades Económicas	Área que importa excluir da REN, tratando-se da Fruteco, Agroindústria Estratégica para o Município, havendo a necessidade de regularizar as instalações atuais e precaver a sua ampliação.	N/A	Solo rústico	

ID de exclusão inicial	ID de exclusão final	Área (ha)	Tipologia a REN	Tipo de Exclusão	Uso proposto	Fim a que se destina	Síntese da Fundamentação	Perímetro Urbano	Tipo de Solo	
E39	E09	0.4424	AEIPRA	E - Satisfação de Carências Existentes	Espaço Cultural	Turismo	Área que importa excluir da REN, tratando-se do Empreendimento Turístico Isolado da Quinta do Barreiro, um tipo de atividade considerada estratégica para o município.	N/A	Solo rústico	

ID de exclusão inicial	ID de exclusão final	Área (ha)	Tipologia a REN	Tipo de Exclusão	Uso proposto	Fim a que se destina	Síntese da Fundamentação	Perímetro Urbano	Tipo de Solo	
E40	E22	0,0109	AEREHS	E - Satisfação de Carências Existentes	Espaços Agrícolas de Produção	Turismo	Área que importa excluir da REN, tratando-se do Empreendimento Turístico Isolado da Herdade do Médico, um tipo de atividade considerada estratégica para o município.	N/A	Solo rústico	




ID de exclusão inicial	ID de exclusão final	Área (ha)	Tipologia a REN	Tipo de Exclusão	Uso proposto	Fim a que se destina	Síntese da Fundamentação	Perímetro Urbano	Tipo de Solo	
E41	E22	0.0001	AEIPRA	E - Satisfação de Carências Existentes	Espaços Agrícolas de Produção	Turismo	Área que importa excluir da REN, tratando-se do Empreendimento Turístico Isolado da Herdade do Médico, um tipo de atividade considerada estratégica para o município.	N/A	Solo rústico	


ID de exclusão inicial	ID de exclusão final	Área (ha)	Tipologia a REN	Tipo de Exclusão	Uso proposto	Fim a que se destina	Síntese da Fundamentação	Perímetro Urbano	Tipo de Solo	
E42	E22	0.0704	AEREHS + AEIPRA	E - Satisfação de Carências Existentes	Espaços Agrícolas de Produção	Turismo	Área que importa excluir da REN, tratando-se do Empreendimento Turístico Isolado da Herdade do Médico, um tipo de atividade considerada estratégica para o município.	N/A	Solo rústico	




ID de exclusão inicial	ID de exclusão final	Área (ha)	Tipologia a REN	Tipo de Exclusão	Uso proposto	Fim a que se destina	Síntese da Fundamentação	Perímetro Urbano	Tipo de Solo	
E43	N/A	0.0163	CALM_Margem + AEREHS + AEIPRA	E - Satisfação de Carências Existentes	Espaços Naturais e Paisagísticos	Turismo	Área que importa excluir da REN, tratando-se do Empreendimento Turístico Isolado da Herdade do Médico, um tipo de atividade considerada estratégica para o município.	N/A	Solo rústico	


ID de exclusão inicial	ID de exclusão final	Área (ha)	Tipologia a REN	Tipo de Exclusão	Uso proposto	Fim a que se destina	Síntese da Fundamentação	Perímetro Urbano	Tipo de Solo	
E44	N/A	0.0001	CALM_Margem + AEIPRA	E - Satisfação de Carências Existentes	Espaços Naturais e Paisagísticos	Turismo	Área que importa excluir da REN, tratando-se do Empreendimento Turístico Isolado da Herdade do Médico, um tipo de atividade considerada estratégica para o município.	N/A	Solo rústico	

ID de exclusão inicial	ID de exclusão final	Área (ha)	Tipologia a REN	Tipo de Exclusão	Uso proposto	Fim a que se destina	Síntese da Fundamentação	Perímetro Urbano	Tipo de Solo	
E45	N/A	0.0002	CALM_Margem + AEIPRA	E - Satisfação de Carências Existentes	Espaços Naturais e Paisagísticos	Turismo	Área que importa excluir da REN, tratando-se do Empreendimento Turístico Isolado da Herdade do Médico, um tipo de atividade considerada estratégica para o município.	N/A	Solo rústico	


ID de exclusão inicial	ID de exclusão final	Área (ha)	Tipologia a REN	Tipo de Exclusão	Uso proposto	Fim a que se destina	Síntese da Fundamentação	Perímetro Urbano	Tipo de Solo	
E46	N/A	0.0000	CALM_Margem + AEIPRA	E - Satisfação de Carências Existentes	Espaços Naturais e Paisagísticos	Turismo	Área que importa excluir da REN, tratando-se do Empreendimento Turístico Isolado da Herdade do Médico, um tipo de atividade considerada estratégica para o município.	N/A	Solo rústico	





ID de exclusão inicial	ID de exclusão final	Área (ha)	Tipologia a REN	Tipo de Exclusão	Uso proposto	Fim a que se destina	Síntese da Fundamentação	Perímetro Urbano	Tipo de Solo	
E47	E22	0.0140	AEREHS	E - Satisfação de Carências Existentes	Outros Espaços Agrícolas	Turismo	Área que importa excluir da REN, tratando-se do Empreendimento Turístico Isolado da Herdade do Médico, um tipo de atividade considerada estratégica para o município.	N/A	Solo rústico	

ID de exclusão inicial	ID de exclusão final	Área (ha)	Tipologia REN	Tipo de Exclusão	Uso proposto	Fim a que se destina	Síntese da Fundamentação	Perímetro Urbano	Tipo de Solo	
E48	N/A	0.0112	CALM_Margem + AEREHS	E - Satisfação de Carências Existentes	Espaços Naturais e Paisagísticos	Turismo	Área que importa excluir da REN, tratando-se do Empreendimento Turístico Isolado da Cova do Pisão, um tipo de atividade considerada estratégica para o município.	N/A	Solo rústico	


ID de exclusão inicial	ID de exclusão final	Área (ha)	Tipologia a REN	Tipo de Exclusão	Uso proposto	Fim a que se destina	Síntese da Fundamentação	Perímetro Urbano	Tipo de Solo	
E49	N/A	0.0000	CALM_Margem + AEREHS	E - Satisfação de Carências Existentes	Espaços Naturais e Paisagísticos	Turismo	Área que importa excluir da REN, tratando-se do Empreendimento Turístico Isolado da Cova do Pisão, um tipo de atividade considerada estratégica para o município.	N/A	Solo rústico	


ID de exclusão inicial	ID de exclusão final	Área (ha)	Tipologia a REN	Tipo de Exclusão	Uso proposto	Fim a que se destina	Síntese da Fundamentação	Perímetro Urbano	Tipo de Solo	
E50	E32	0.1900	AEREHS	E - Satisfação de Carências Existentes	Outros Espaços Agrícolas	Turismo	Área que importa excluir da REN, tratando-se do Empreendimento Turístico Isolado da Cova do Pisão, um tipo de atividade considerada estratégica para o município.	N/A	Solo rústico	

ID de exclusão inicial	ID de exclusão final	Área (ha)	Tipologia a REN	Tipo de Exclusão	Uso proposto	Fim a que se destina	Síntese da Fundamentação	Perímetro Urbano	Tipo de Solo	
E51	E23	0.0117	AEREHS	E - Satisfação de Carências Existentes	Outros Espaços Agrícolas	Atividades Económicas	Área que importa excluir da REN e precaver uma possível ampliação, tratando-se da Agroindústria da Herdade do Penedo Gordo (Adega), um tipo de atividade considerada estratégica para o município.	N/A	Solo rústico	

ID de exclusão inicial	ID de exclusão final	Área (ha)	Tipologia a REN	Tipo de Exclusão	Uso proposto	Fim a que se destina	Síntese da Fundamentação	Perímetro Urbano	Tipo de Solo	
E52	E24	0.2653	AEREHS	E - Satisfação de Carências Existentes	Outros Espaços Agrícolas	Atividades Económicas	Área que importa excluir da REN e precaver uma possível ampliação, tratando-se da Agroindústria da Herdade do Penedo Gordo (Adega), um tipo de atividade considerada estratégica para o município.	N/A	Solo rústico	




ID de exclusão inicial	ID de exclusão final	Área (ha)	Tipologia a REN	Tipo de Exclusão	Uso proposto	Fim a que se destina	Síntese da Fundamentação	Perímetro Urbano	Tipo de Solo	
E53	E29	1.0412	AEIPRA	E - Satisfação de Carências Existentes	Outros Espaços Agrícolas	Turismo	Área que importa excluir da REN, tratando-se do Empreendimento Turístico Isolado da Herdade do Burrazeiro, um tipo de atividade considerada estratégica para o município.	N/A	Solo rústico	


ID de exclusão inicial	ID de exclusão final	Área (ha)	Tipologia a REN	Tipo de Exclusão	Uso proposto	Fim a que se destina	Síntese da Fundamentação	Perímetro Urbano	Tipo de Solo	
E54	E28	0.1403	AEREHS	E - Satisfação de Carências Existentes	Outros Espaços Agrícolas	Atividades Económicas	Área que importa excluir da REN e precaver uma possível ampliação, tratando-se da Agroindústria da Quinta do Zambujeiro (Adega), um tipo de atividade considerada estratégica para o município.	N/A	Solo rústico	




ID de exclusão inicial	ID de exclusão final	Área (ha)	Tipologia a REN	Tipo de Exclusão	Uso proposto	Fim a que se destina	Síntese da Fundamentação	Perímetro Urbano	Tipo de Solo	
E55	E25	0.0028	AEIPRA	E - Satisfação de Carências Existentes	Espaços Agrícolas de Produção	Atividades Económicas	Área que importa excluir da REN para a execução da 1ª Fase do UOPG 8 - Plano de Intervenção em Espaço Rústico - Parque Empresarial, Logístico, da Ciência e da Tecnologia de Borba (SubUOPG (9) - UE (Unidade de Execução) - Parque Empresarial, Logístico, da Ciência e da Tecnologia de Borba - Fase 1).	N/A	Solo rústico	

ID de exclusão inicial	ID de exclusão final	Área (ha)	Tipologia a REN	Tipo de Exclusão	Uso proposto	Fim a que se destina	Síntese da Fundamentação	Perímetro Urbano	Tipo de Solo	
E56	E25	42.503,2	AEIPRA	E - Satisfação de Carências Existentes	Espaços Agrícolas de Produção	Atividades Económicas	<p>Área que importa excluir da REN para a execução da 1ª Fase do UOPG 8</p> <ul style="list-style-type: none"> - Plano de Intervenção em Espaço Rústico - Parque Empresarial, Logístico, da Ciência e da Tecnologia de Borba (SubUOPG (9) - UE (Unidade de Execução) - Parque Empresarial, Logístico, da Ciência e da Tecnologia de Borba - Fase 1). 	N/A	Solo rústico	




ID de exclusão inicial	ID de exclusão final	Área (ha)	Tipologia a REN	Tipo de Exclusão	Uso proposto	Fim a que se destina	Síntese da Fundamentação	Perímetro Urbano	Tipo de Solo	
E57	E25	6.1836	AEIPRA	E - Satisfação de Carências Existentes	Espaços de Uso Múltiplo Agrícola e Florestal	Atividades Económicas	Área que importa excluir da REN para a execução da 1ª Fase do UOPG 8 - Plano de Intervenção em Espaço Rústico - Parque Empresarial, Logístico, da Ciência e da Tecnologia de Borba (SubUOPG (9) - UE (Unidade de Execução) - Parque Empresarial, Logístico, da Ciência e da Tecnologia de Borba - Fase 1).	N/A	Solo rústico	

ID de exclusão inicial	ID de exclusão final	Área (ha)	Tipologia a REN	Tipo de Exclusão	Uso proposto	Fim a que se destina	Síntese da Fundamentação	Perímetro Urbano	Tipo de Solo	
E58	E25	0.0152	AEIPRA	E - Satisfação de Carências Existentes	Espaços de Uso Múltiplo Agrícola e Floresta 1	Atividades Económicas	Área que importa excluir da REN para a execução da 1ª Fase do UOPG 8 - Plano de Intervenção em Espaço Rústico - Parque Empresarial, Logístico, da Ciência e da Tecnologia de Borba (SubUOPG (9) - UE (Unidade de Execução) - Parque Empresarial, Logístico, da Ciência e da Tecnologia de Borba - Fase 1).	N/A	Solo rústico	



ID de exclusão inicial	ID de exclusão final	Área (ha)	Tipologia a REN	Tipo de Exclusão	Uso proposto	Fim a que se destina	Síntese da Fundamentação	Perímetro Urbano	Tipo de Solo	
E59	E25	0.0012	AEIPRA	E - Satisfação de Carências Existentes	Outros Espaços Agrícolas	Atividades Económicas	Área que importa excluir da REN para a execução da 1ª Fase do UOPG 8 - Plano de Intervenção em Espaço Rústico - Parque Empresarial, Logístico, da Ciência e da Tecnologia de Borba (SubUOPG (9) - UE (Unidade de Execução) - Parque Empresarial, Logístico, da Ciência e da Tecnologia de Borba - Fase 1).	N/A	Solo rústico	

ID de exclusão inicial	ID de exclusão final	Área (ha)	Tipologia a REN	Tipo de Exclusão	Uso proposto	Fim a que se destina	Síntese da Fundamentação	Perímetro Urbano	Tipo de Solo	
E60	E25	0.9178	AEIPRA	E - Satisfação de Carências Existentes	Outros Espaços Agrícolas	Atividades Económicas	<p>Área que importa excluir da REN para a execução da 1ª Fase do UOPG 8</p> <p>- Plano de Intervenção em Espaço Rústico</p> <p>- Parque Empresarial, Logístico, da Ciência e da Tecnologia de Borba (SubUOPG (9) - UE (Unidade de Execução) - Parque Empresarial, Logístico, da Ciência e da Tecnologia de Borba - Fase 1).</p>	N/A	Solo rústico	



ID de exclusão inicial	ID de exclusão final	Área (ha)	Tipologia a REN	Tipo de Exclusão	Uso proposto	Fim a que se destina	Síntese da Fundamentação	Perímetro Urbano	Tipo de Solo	
E61	E25	9.3028	AEIPRA	E - Satisfação de Carências Existentes	Outros Espaços Agrícolas	Atividades Económicas	Área que importa excluir da REN para a execução da 1ª Fase do UOPG 8 - Plano de Intervenção em Espaço Rústico - Parque Empresarial, Logístico, da Ciência e da Tecnologia de Borba (SubUOPG (9) - UE (Unidade de Execução) - Parque Empresarial, Logístico, da Ciência e da Tecnologia de Borba - Fase 1).	N/A	Solo rústico	

Áreas não excluídas da Reserva Ecológica Nacional por não aprovação pela APA - ARH Alentejo.

